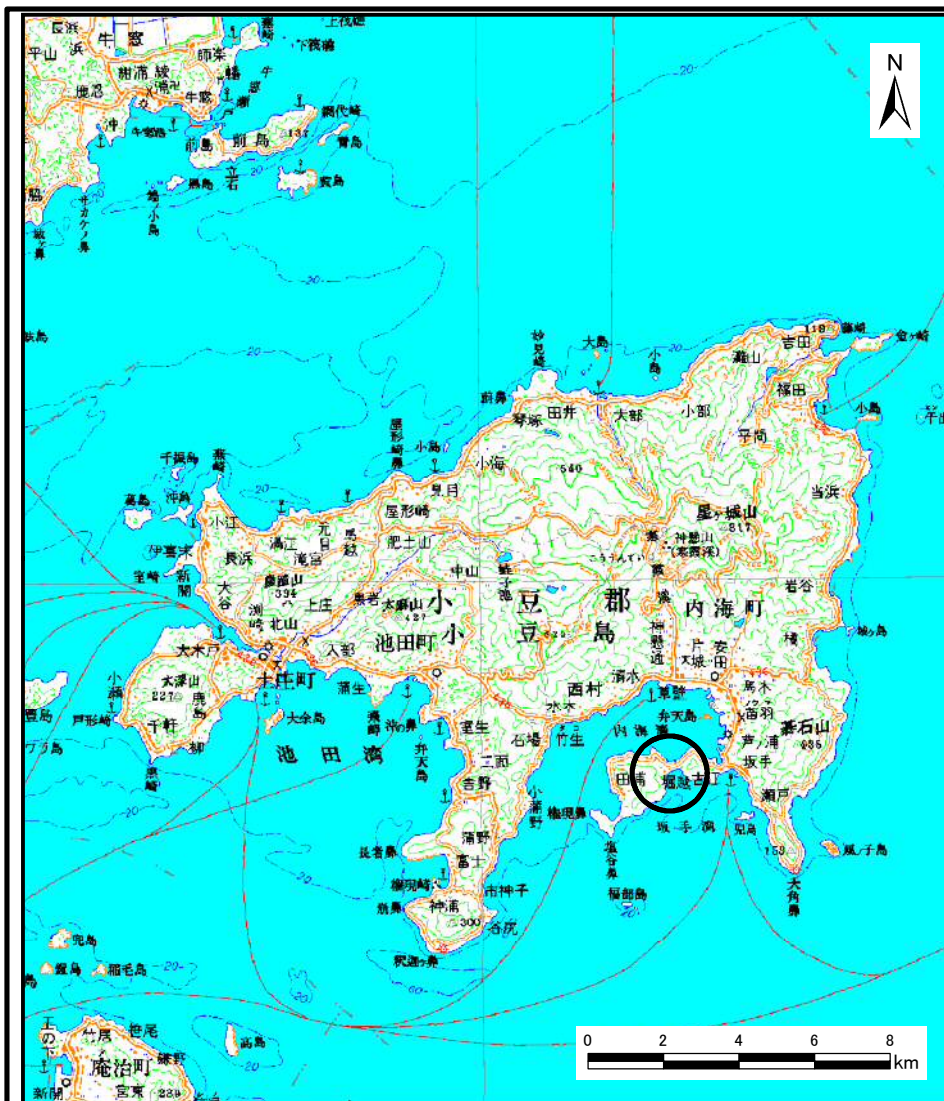
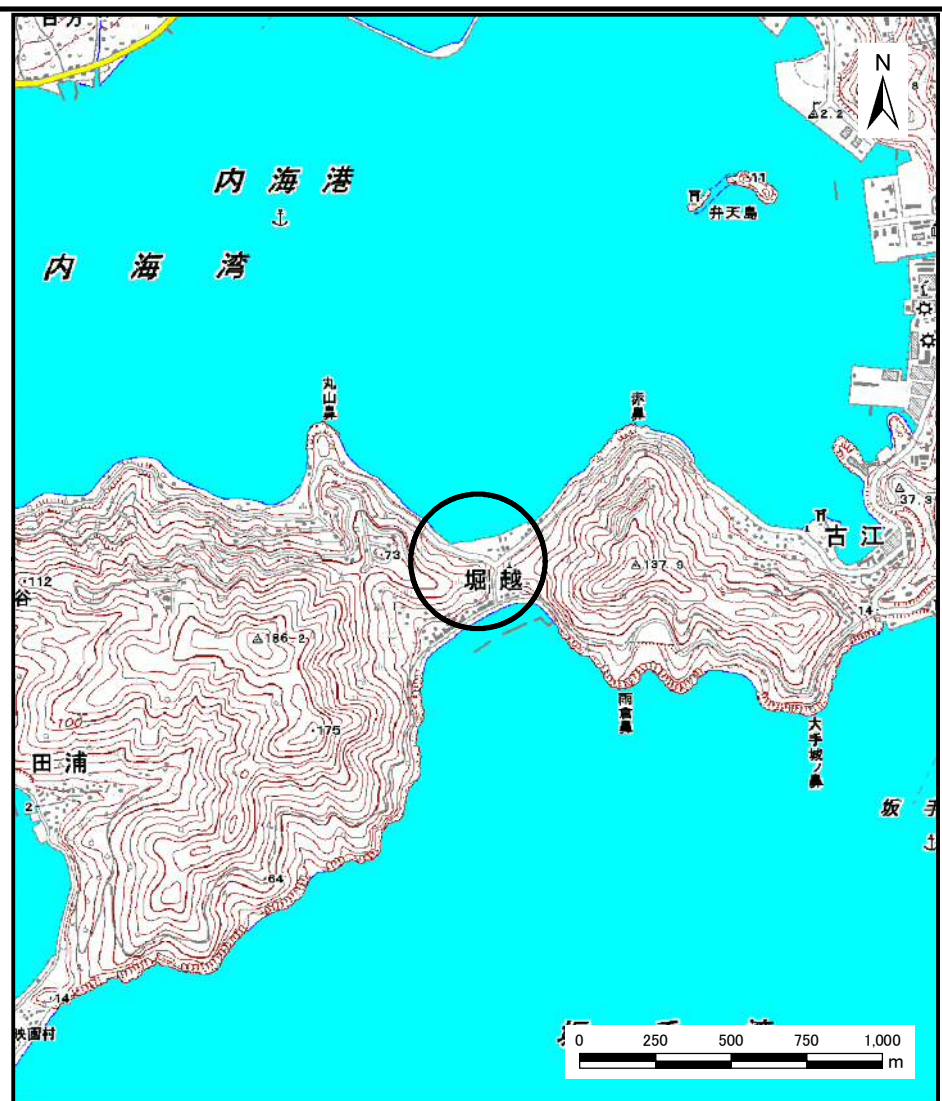


# 土砂災害警戒区域等の指定の公示に係る図書（その1）



(1/200,000)



(1/25,000)

様式-1 (急)

土砂災害警戒区域・土砂災害特別警戒区域位置図

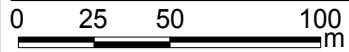
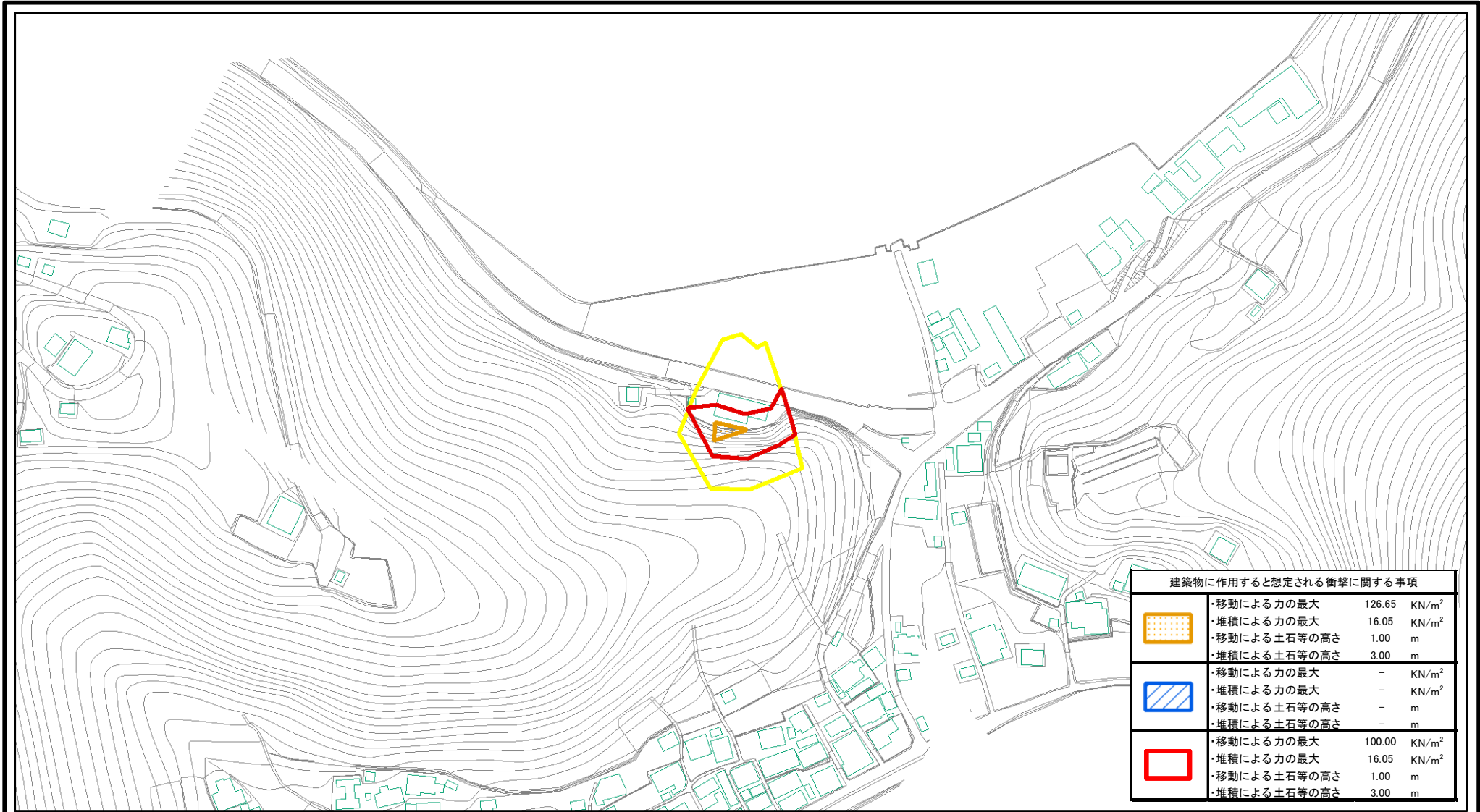
自然現象の種類 急傾斜地の崩壊

箇所番号 II-56

箇所名 東浦

所在地 小豆郡小豆島町堀越

# 土砂災害警戒区域等の指定の公示に係る図書(その2)



図中の数字は横断測線番号を示す

<b>様式-2(急)</b> 土砂災害警戒区域・土砂災害特別警戒区域 区域図	土砂災害防止法施行令第二条の基準に該当する区域	[Yellow outline]	N	自然現象の種類	急傾斜地の崩壊	箇所番号	II-56
	土砂災害防止法施行令第三条の基準に該当する区域	[Blue diagonal lines]		縮尺	告示番号	香川県告示第134号	箇所名
	それ以外の区域	[Red outline]	1:2,500	告示年月日	平成26年3月24日	所在地	小豆郡小豆島町堀越