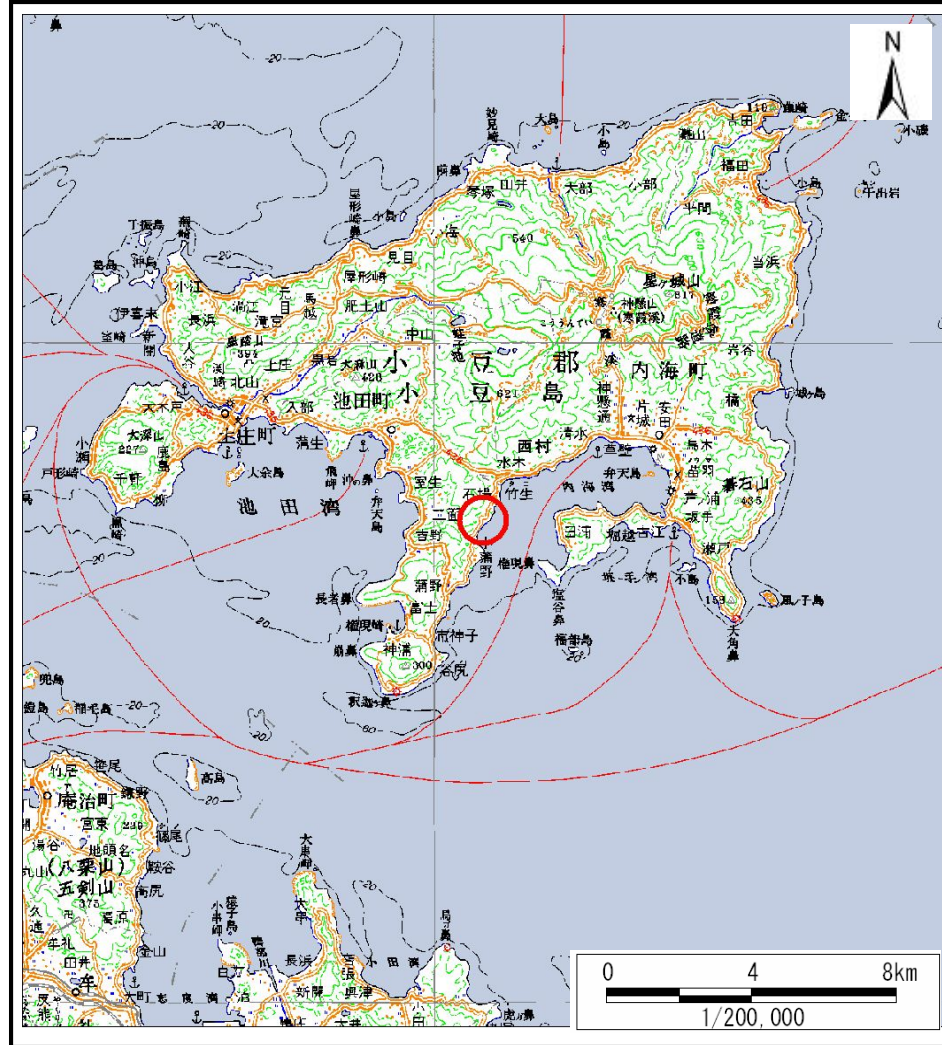
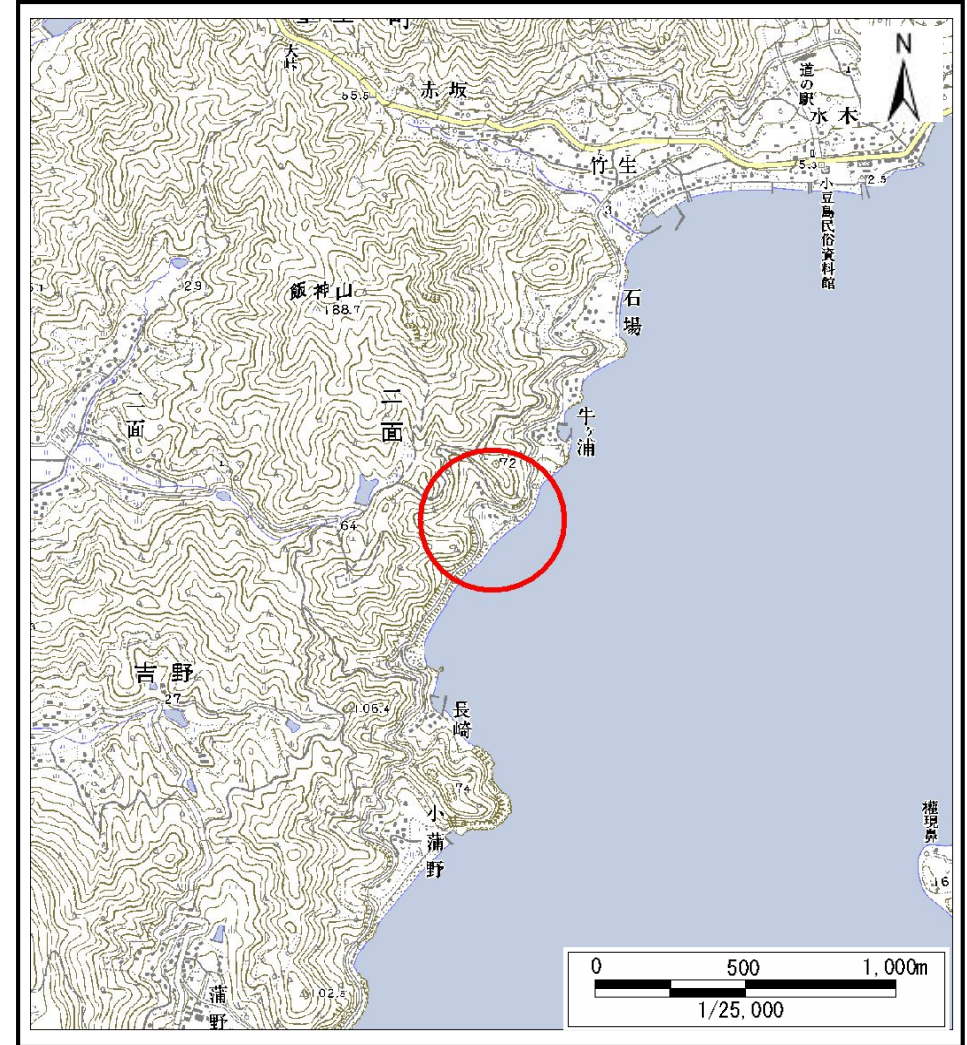


# 土砂災害警戒区域等の指定の公示に係る図書（その1）



(1/200,000)



(1/25,000)

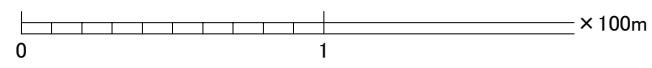
様式－1（土）

土砂災害警戒区域 位置図

自然現象の種類	土石流
溪流番号	16-2-II
溪流名	小池川
所在地	小豆郡小豆島町二面

この地図は、国土地理院長の承認を得て、同院発行の20万分の1の地勢図と2万5千分の1の地形図を複製したものである。（承認番号 平18四複、第95号）

# 土砂災害警戒区域等の指定の公示に係る図書（その2）



様式-2(土) 土砂災害警戒区域 区域図	土砂災害防止法施行令第2条の基準に該当する区域		自然現象の種類	土石流	渓流番号	16-2-II
			告示番号	香川県告示第497号	渓流名	小池川
			告示年月日	平成19年10月30日	所在地	小豆郡小豆島町二面
		縮尺	1:2,500			