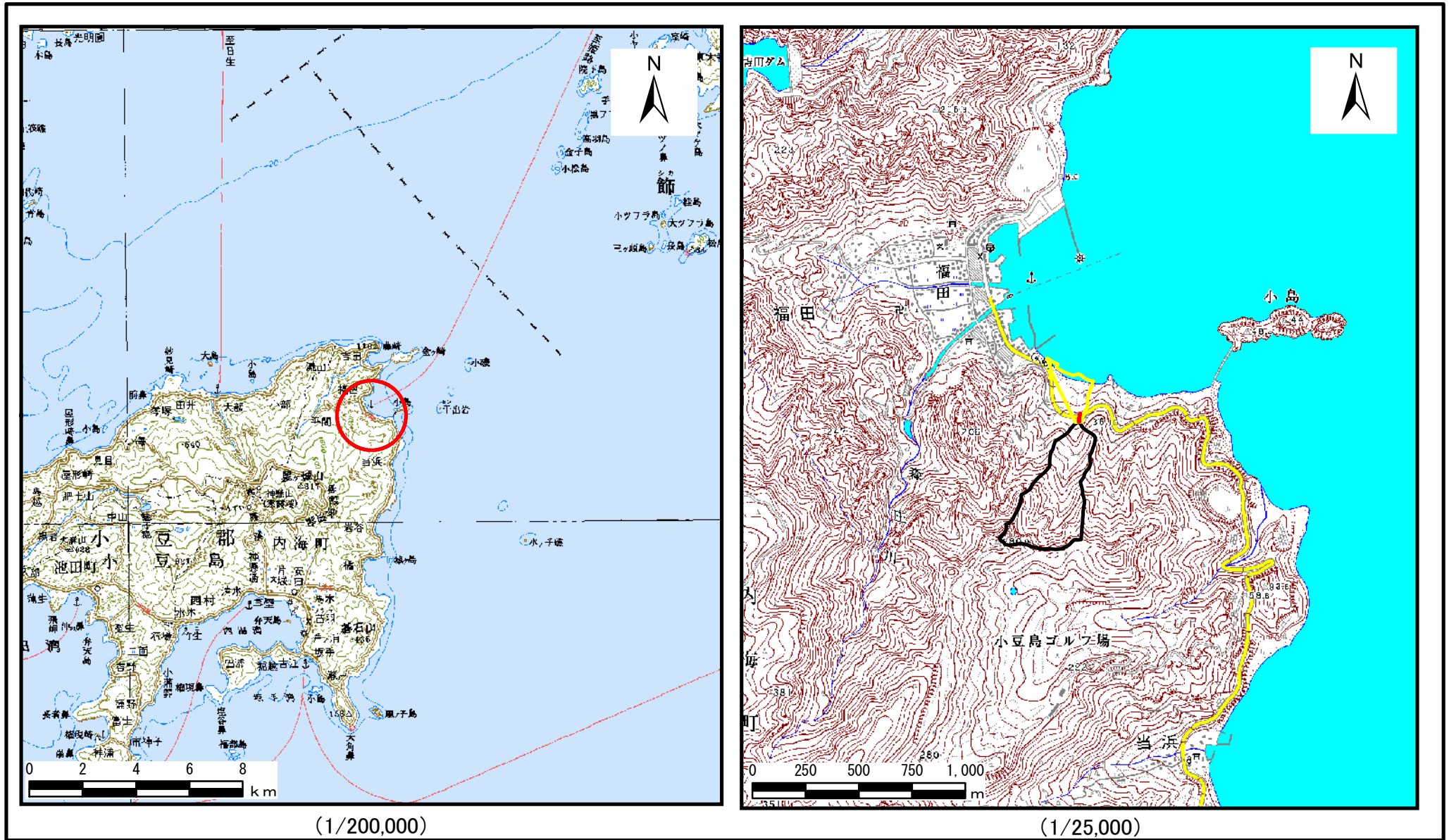


土砂災害警戒区域等の指定の公示に係る図書（その1）

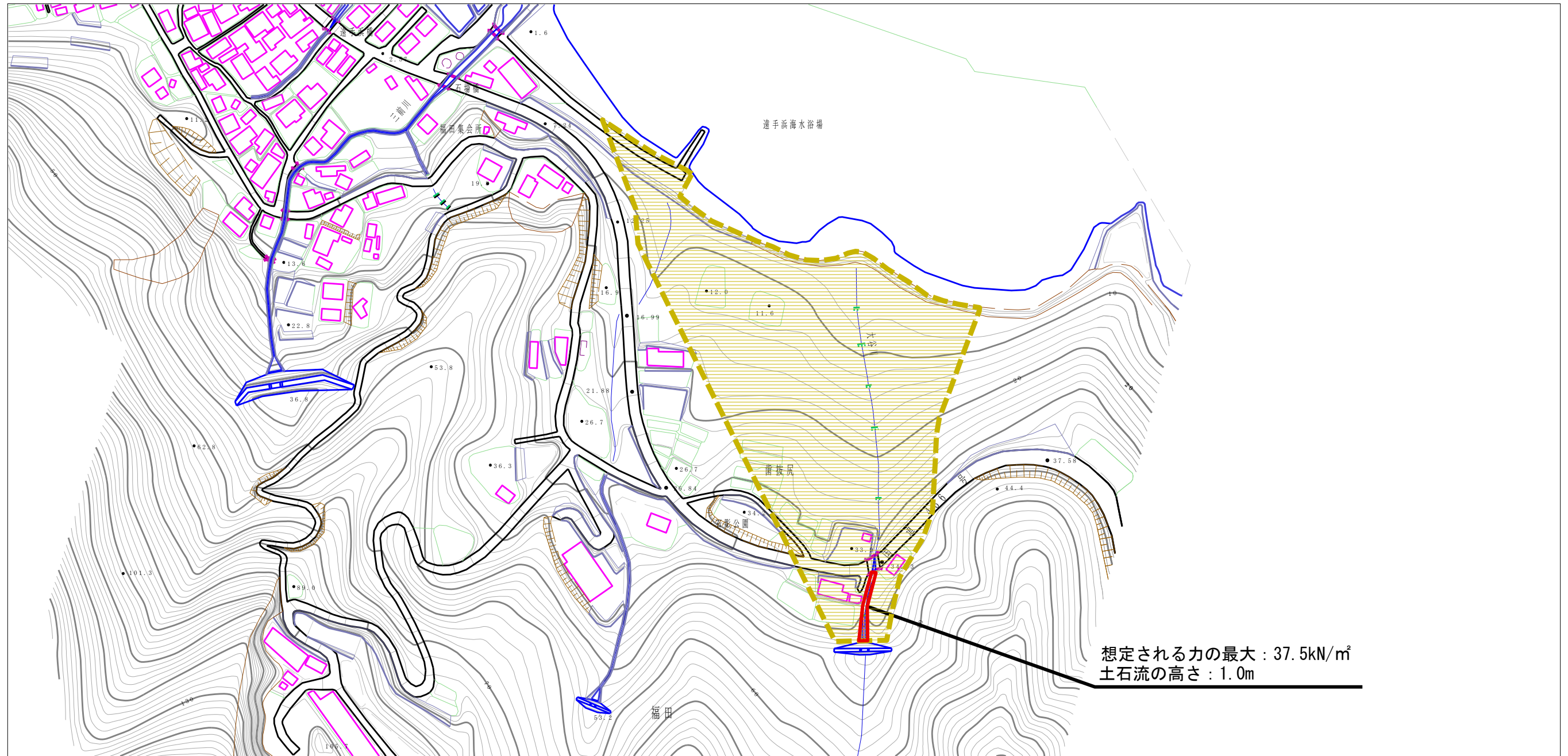


様式-1 (土)
土砂災害警戒区域・土砂災害特別警戒区域位置図

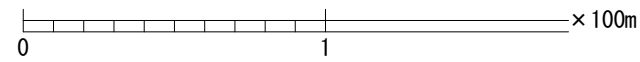
自然現象の種類	土石流
溪流番号	14-5-II
溪流名	大谷川
所在地	小豆郡小豆島町福田

この地図は、国土地理院長の承認を得て、同院発行の数値地図200000（地図画像）及び数値地図25000（地図画像）を複製したものである。（承認番号 平24情複、第421号）

土砂災害警戒区域等の指定の公示に係る図書（その2）



想定される力の最大：37.5kN/m²
土石流の高さ：1.0m



様式-2（土）

土砂災害警戒区域・土砂災害特別警戒区域
区域図

土砂災害防止法施行令第二条の基準に該当する区域
(土砂災害警戒区域)



土砂災害防止法施行令第三条の基準に該当する区域
(土砂災害特別警戒区域)



それ以外の区域



縮尺
1:2,500

自然現象の種類	土石流	溪流番号	14-5-II
告示番号	香川県告示第413号	溪流名	大谷川
告示年月日	平成26年12月5日	所在地	小豆郡小豆島町福田