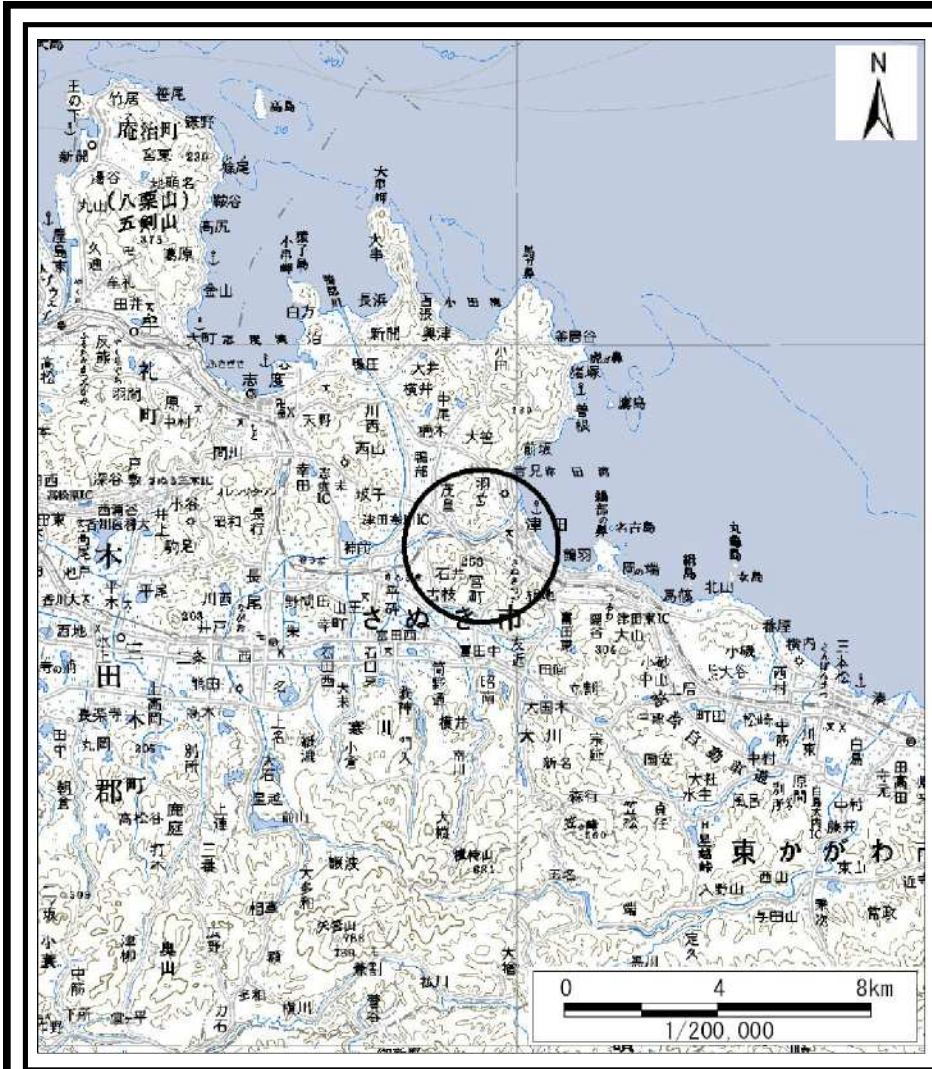
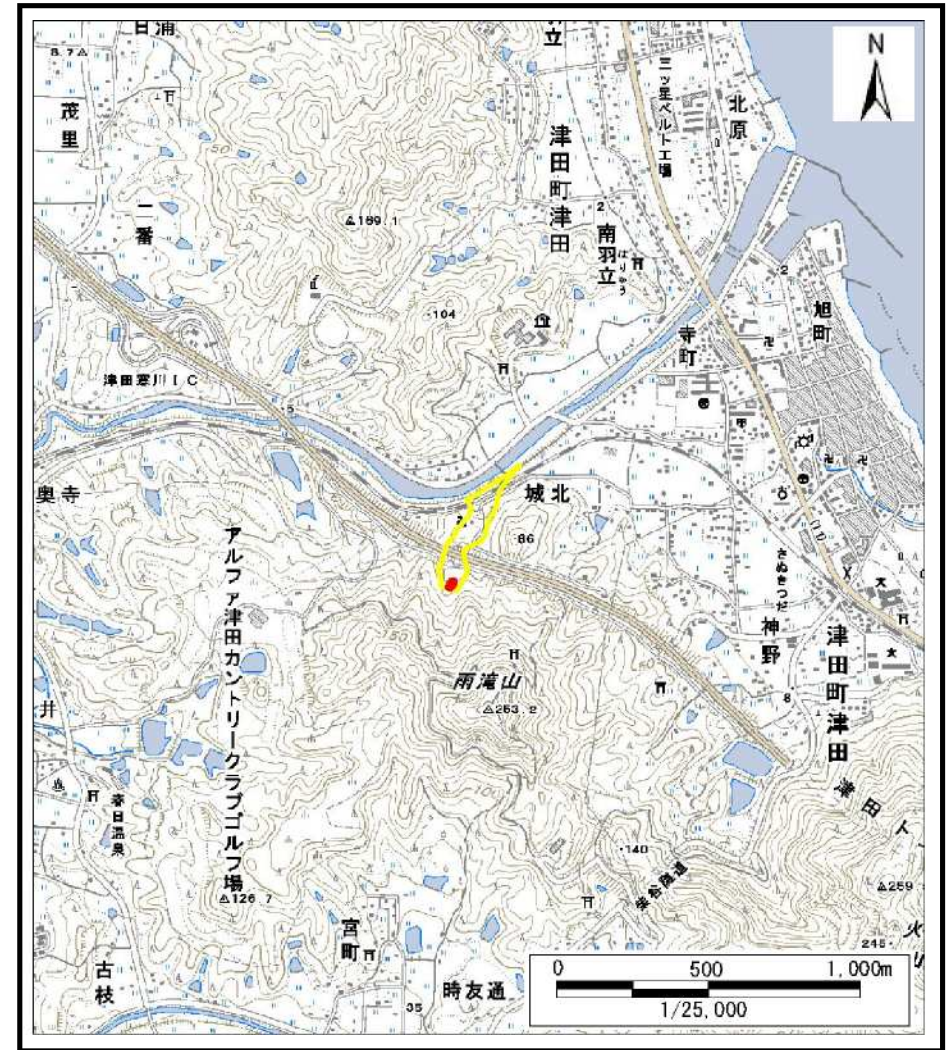


土砂災害警戒区域等の指定の公示に係る図書（その1）



(1/200,000)



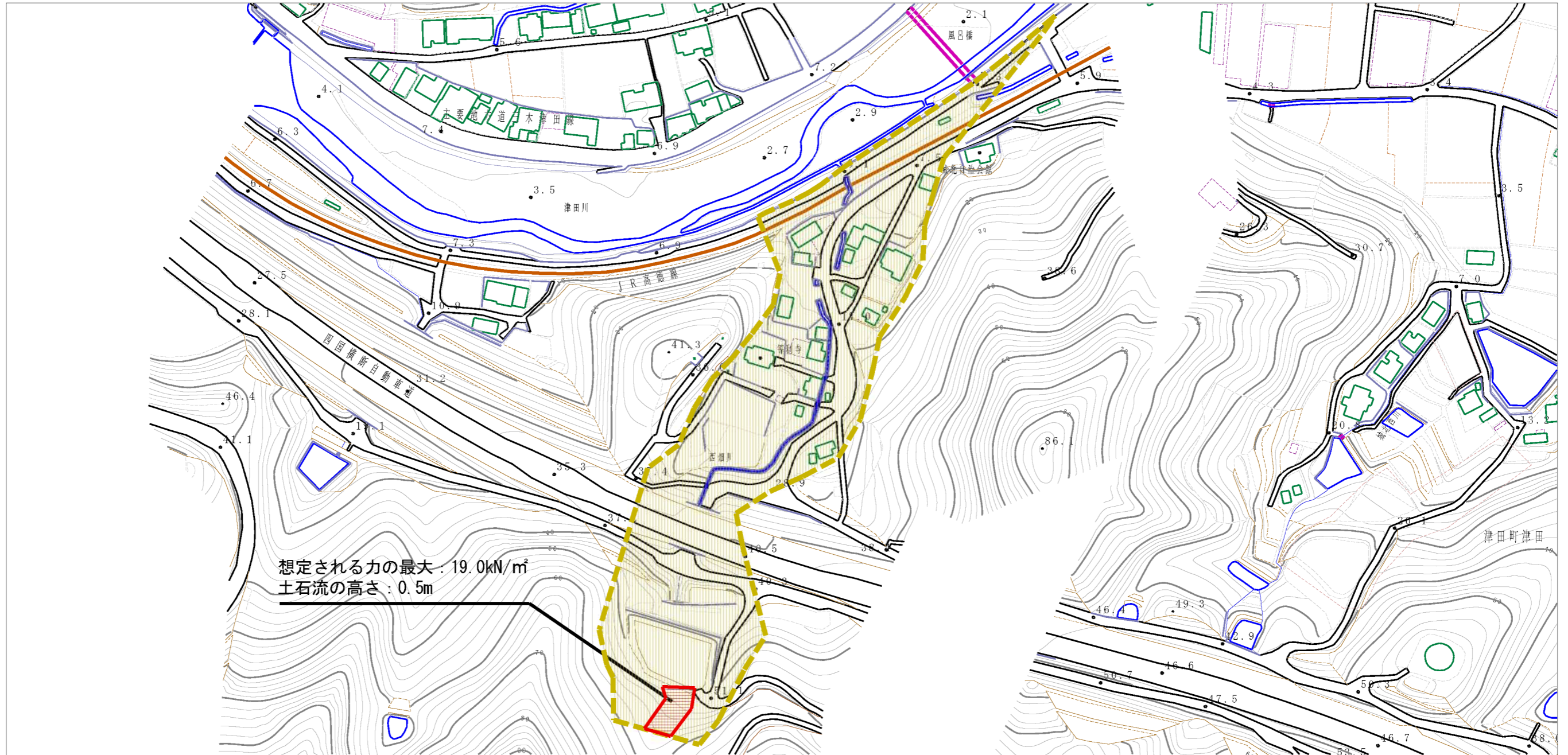
(1/25,000)

様式-1 (土)
土砂災害警戒区域・土砂災害特別警戒区域 位置図

自然現象の種類	土石流
溪流番号	9-019- I
溪流名	西畑川
所在地	さめき市津田町津田

この地図は、国土地理院長の承認を得て、同院発行の数値地図20000（地図画像）及び数値地図25000（地図画像）を複製したものである。（承認番号 平24情複、第421号）

土砂災害警戒区域等の指定の公示に係る図書（その2）



想定される力の最大：19.0kN/m²
土石流の高さ：0.5m

0 1 ×100m

様式-2（土） 土砂災害警戒区域・土砂災害特別警戒区域 区域図	土砂災害防止法施行令第二条の基準に該当する区域		N 縮尺 1:2,500	自然現象 の種類	土石流	溪流番号	9-019-I
	土砂災害防止 法施行令第三 条の基準に該 当する区域			告示番号	香川県告示第133号	溪流名	西畑川
	その他の区域			告示年月日	平成26年3月24日	所在地	さぬき市津田町津田