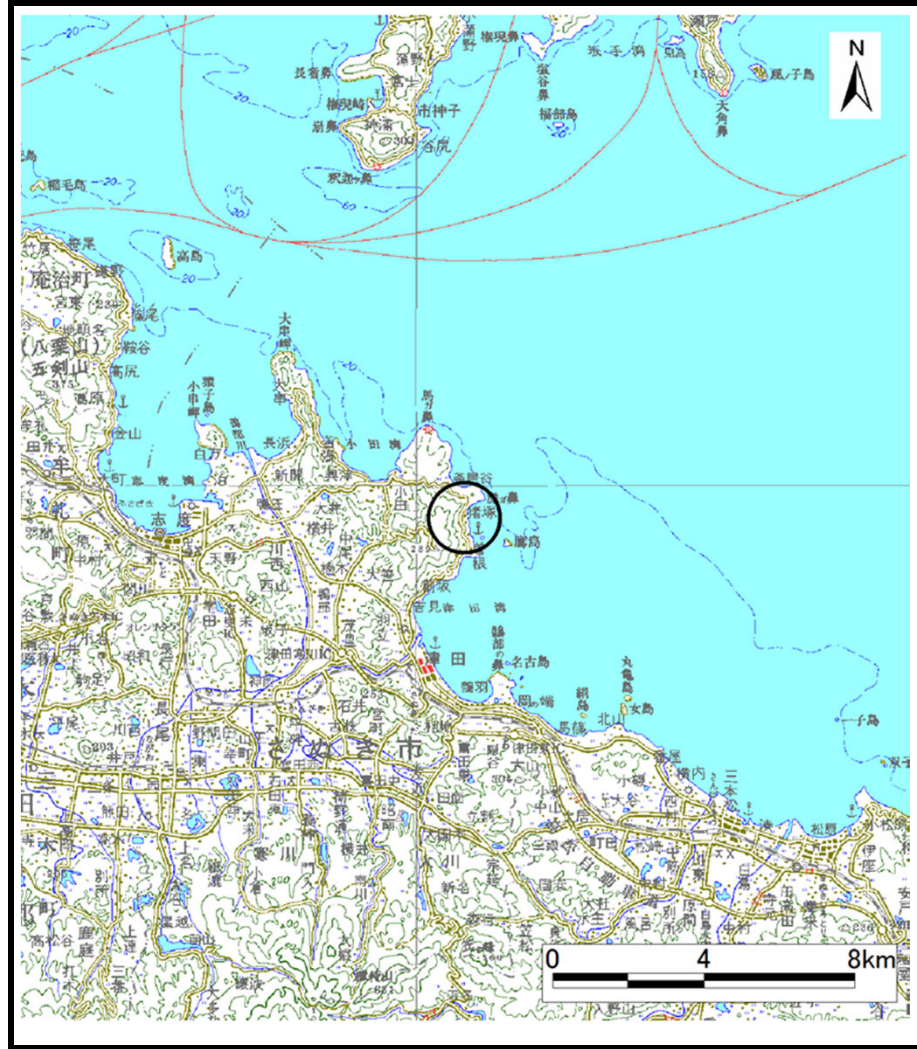
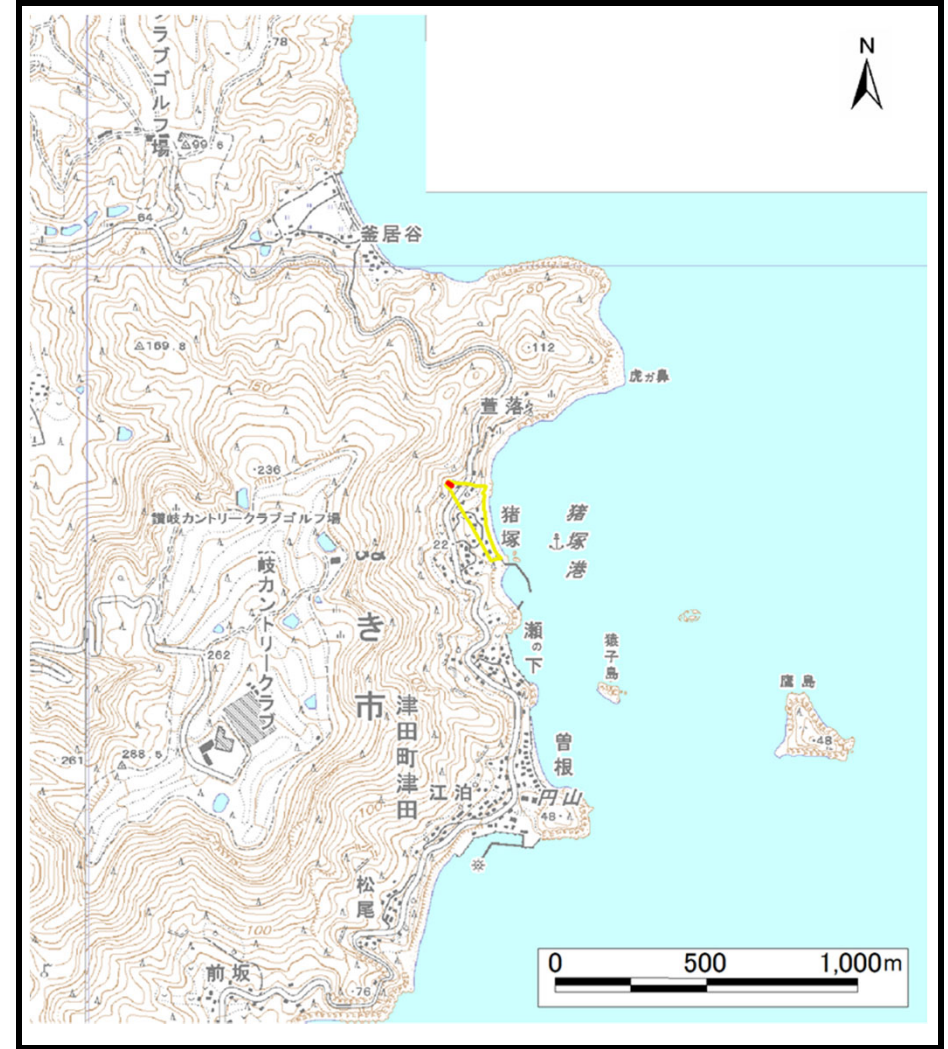


土砂災害警戒区域等の指定の公示に係る図書（その1）



(1/200,000)



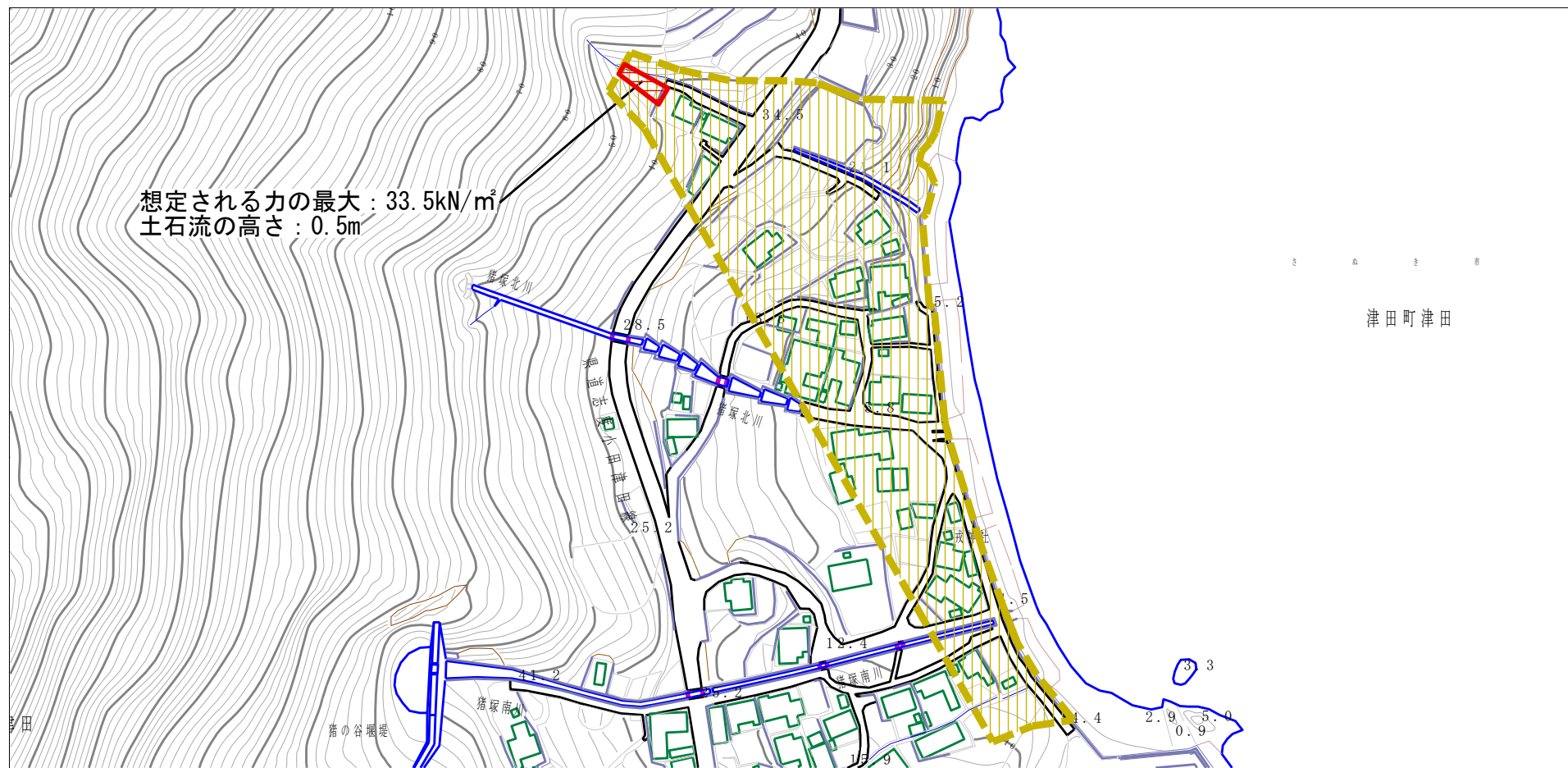
(1/25,000)

様式-1 (土)
土砂災害警戒区域・土砂災害特別警戒区域 位置図

自然現象の種類	土石流
溪流番号	9-001- I
溪流名	猪塚北川
所在地	さめき市津田町津田

この地図は、国土地理院長の承認を得て、同院発行の数値地図200000（地図画像）及び数値地図25000（地図画像）を複製したものである。（承認番号 平23情複、第753号）

土砂災害警戒区域等の指定の公示に係る図書（その2）



さ ぬ き 市
津 田 町 津 田



様式-2 (土)

土砂災害警戒区域・土砂災害特別警戒区域
区域図

土砂災害防止法施行令第二条の基準に該当する区域



自然現象
の種類

土石流

溪流番号

9-001-I

土石流の高さが1mを超える場合、土石等の
移動による力が50kN/m²を超える区域



告示番号

香川県告示第133号

溪流名

猪塚北川

土石流の高さが1mを超える場合、土石等の
移動による力が30kN/m²以下の区域



告示年月日

平成26年3月24日

所在地

さぬき市津田町津田

それ以外の区域



縮尺
1:2,500