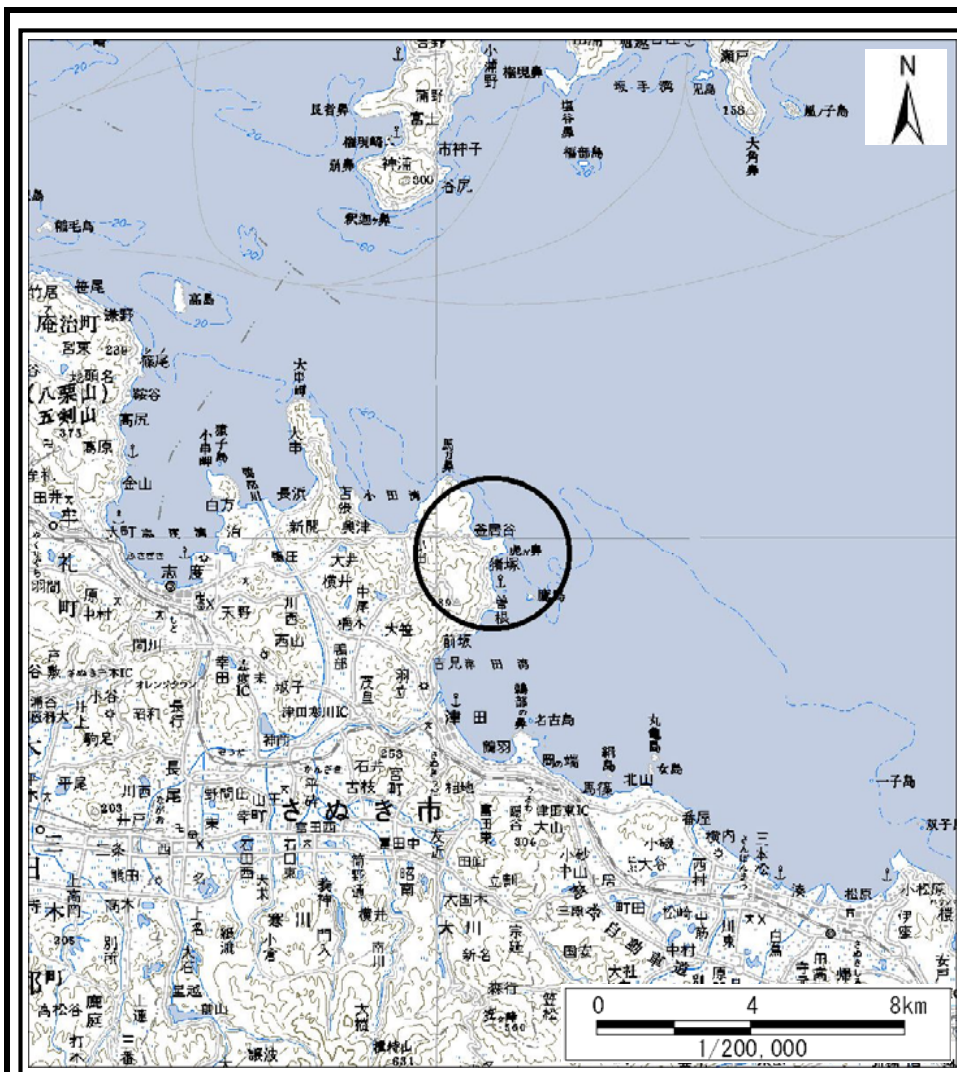
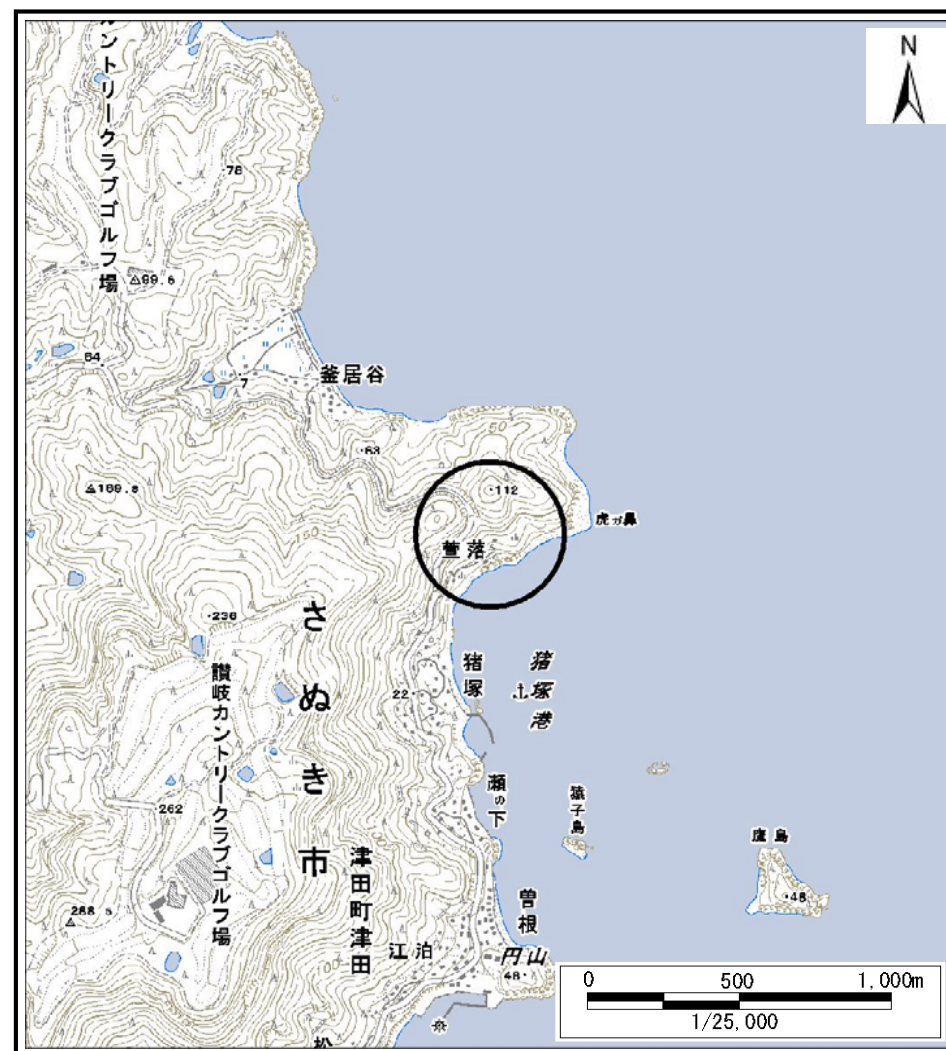


土砂災害警戒区域等の指定の公示に係る図書(その1)



(1/200,000)

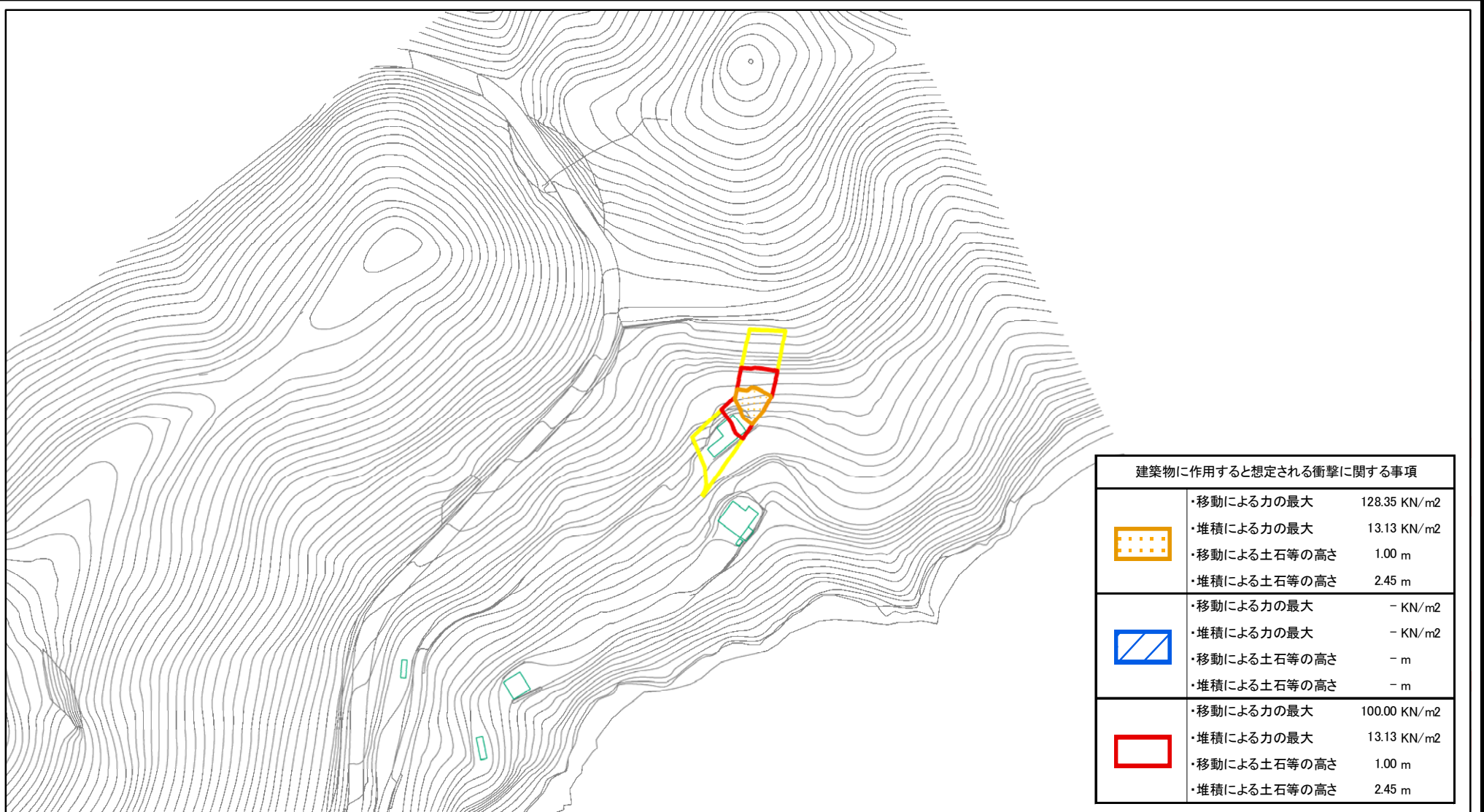


(1/25,000)

| | | |
|---------------------------------------|---------|-----------|
| 様式-1(急) 土砂災害警戒区域・土砂災害特別警戒区域 位置図 | 自然現象の種類 | 急傾斜地の崩壊 |
| | 箇所番号 | Ⅱ-10 |
| | 箇所名 | 萱落2 |
| | 所在地 | さぬき市津田町津田 |




この地図は、国土地理院長の承認を得て、同院発行の数値地図20000(地図画像)及び数値地図25000(地図画像)を複製したものである。(承認番号 平24情複、第421号)

土砂災害警戒区域等の指定の公示に係る図書(その2)



0 25 50 100m

| 建築物に作用すると想定される衝撃に関する事項 | | |
|---|--|---|
|  | ・移動による力の最大 ・堆積による力の最大 ・移動による土石等の高さ ・堆積による土石等の高さ | 128.35 KN/m ² 13.13 KN/m ² 1.00 m 2.45 m |
|  | ・移動による力の最大 ・堆積による力の最大 ・移動による土石等の高さ ・堆積による土石等の高さ | - KN/m ² - KN/m ² - m - m |
|  | ・移動による力の最大 ・堆積による力の最大 ・移動による土石等の高さ ・堆積による土石等の高さ | 100.00 KN/m ² 13.13 KN/m ² 1.00 m 2.45 m |

| | | | | | | | |
|--|-------------------------|---|--------------------|---------|------------|------|-----------|
| 様式-2(急) 土砂災害警戒区域・土砂災害特別警戒区域 区域図 | 土砂災害防止法施行令第二条の基準に該当する区域 |  | N 縮尺 1:2,500 | 自然現象の種類 | 急傾斜地の崩壊 | 箇所番号 | II-10 |
| | 土砂災害防止法施行令第三条の基準に該当する区域 |  | | 告示番号 | 香川県告示第133号 | 箇所名 | 萱落_2 |
| | それ以外の区域 |  | | 告示年月日 | 平成26年3月24日 | 所在地 | さぬき市津田町津田 |