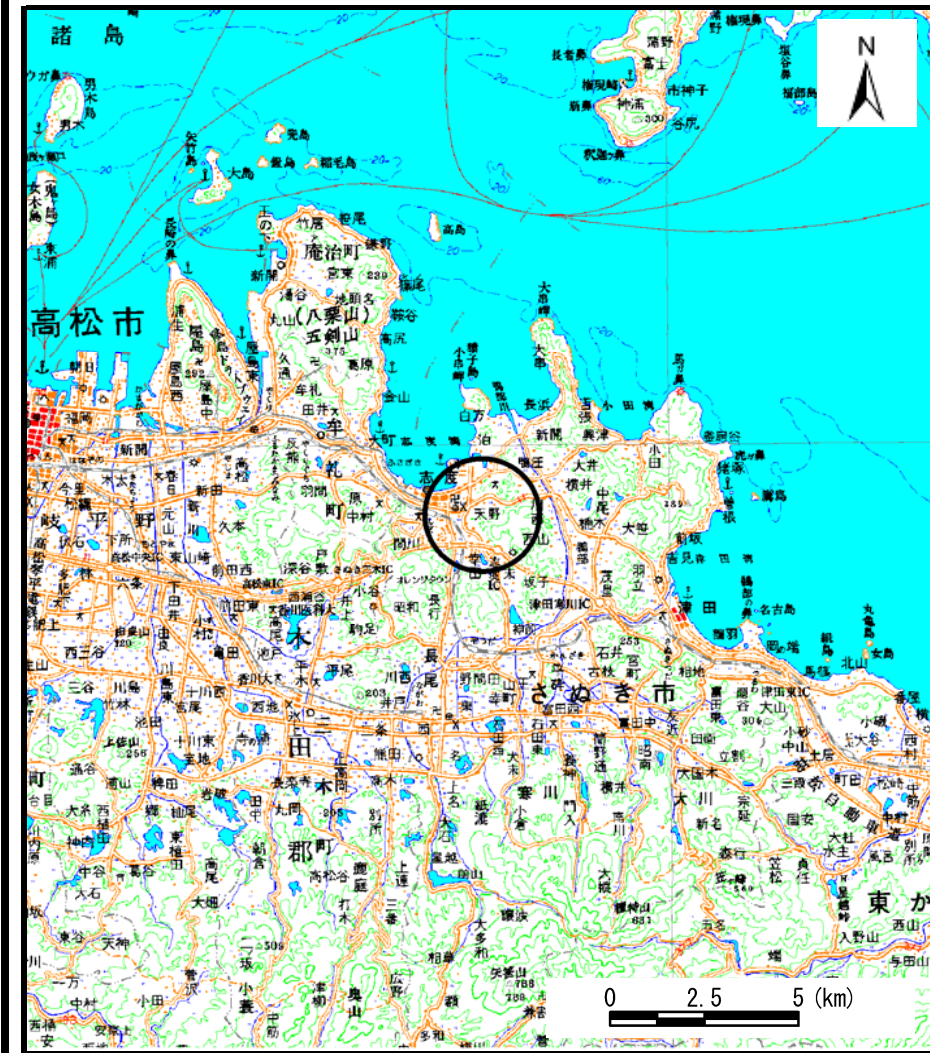
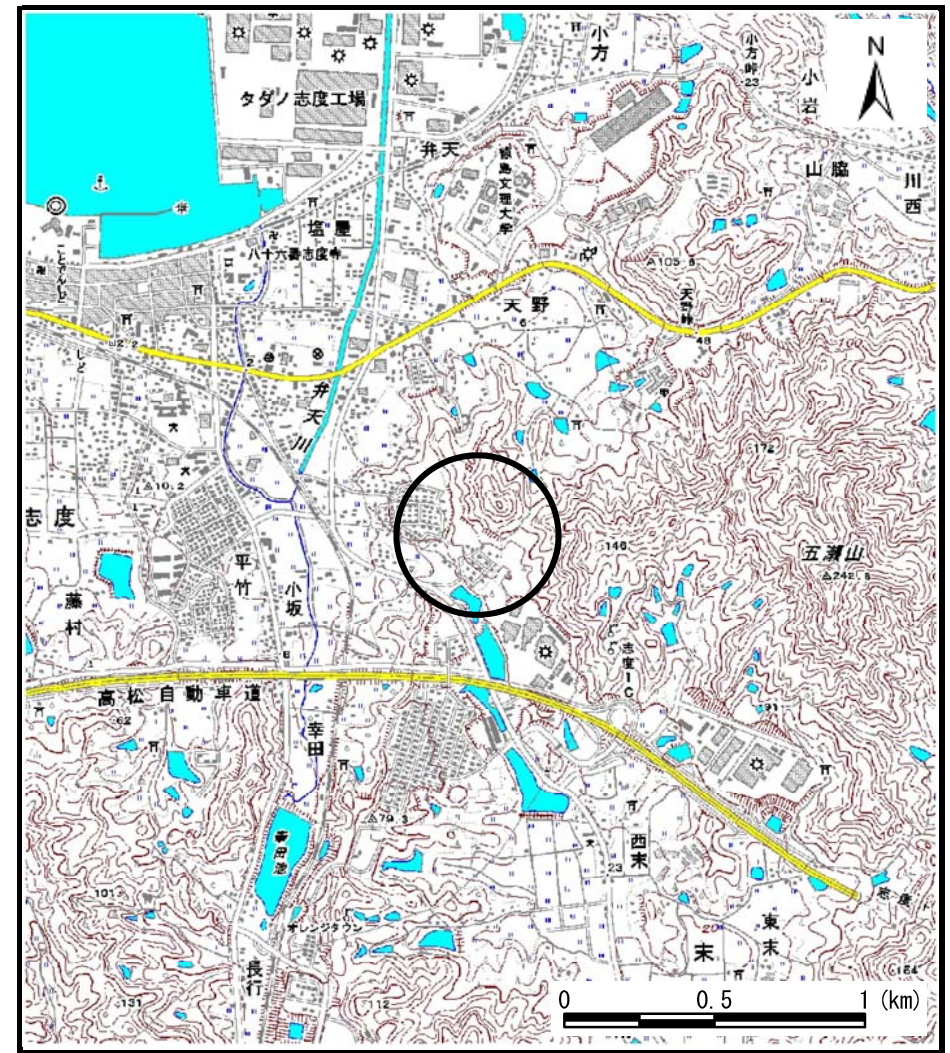


土砂災害警戒区域の指定の公示に係る図書（その1）



(1/200,000)



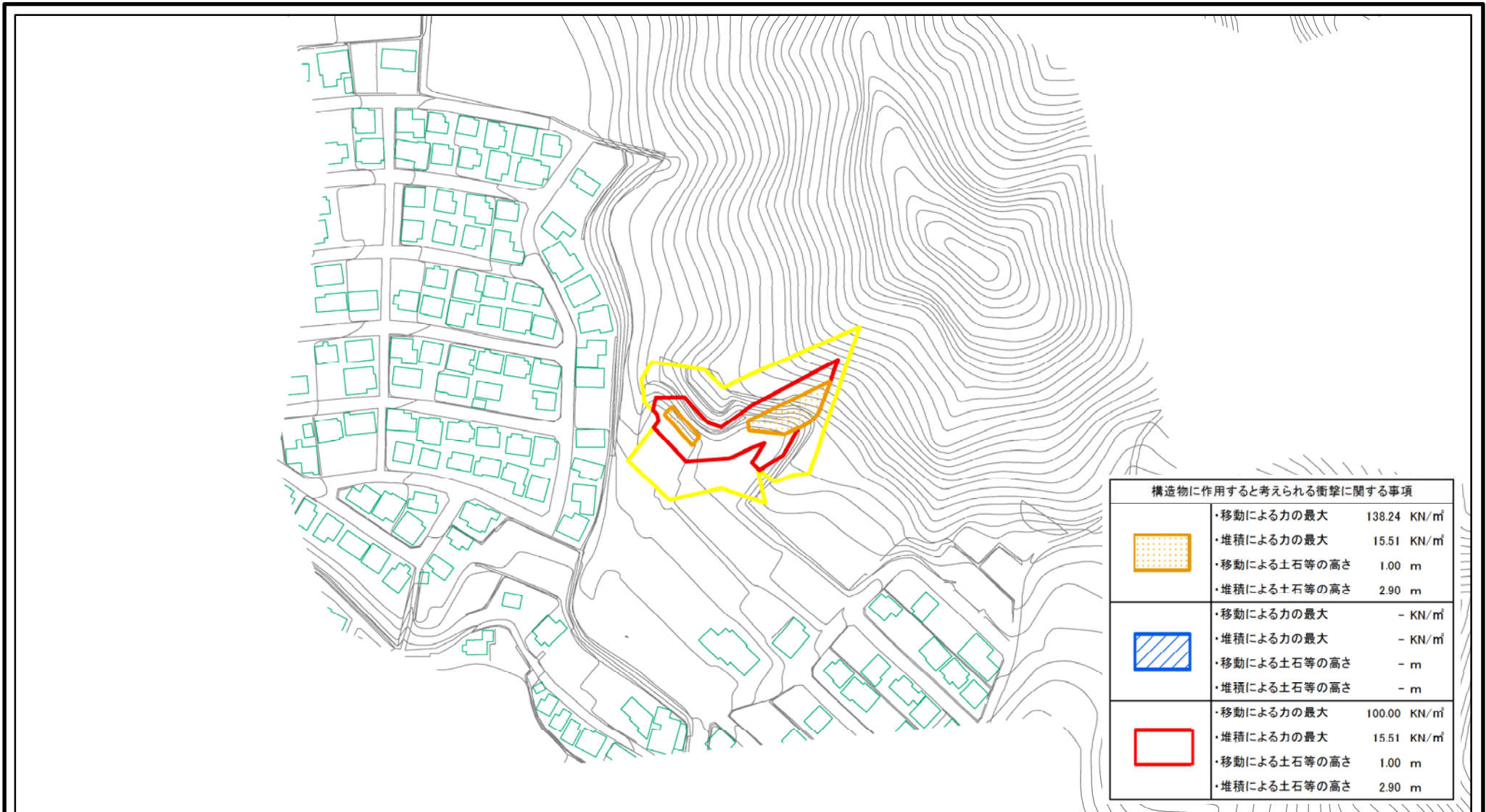
(1/25,000)




様式-1（急）
土砂災害警戒区域・土砂災害特別警戒区域 位置図

自然現象の種類	急傾斜地の崩壊
箇所番号	Ⅲ-815
箇所名	津村(2)_1
所在地	さめき市志度

この地図は、国土地理院長の承認を得て、同院発行の数値地図20000（地図画像）及び数値地図25000（地図画像）を複製したものである。（承認番号 平24情複、第 421 号）

土砂災害警戒区域等の指定の公示に係る図書(その2)



構造物に作用すると考えられる衝撃に関する事項		
	・移動による力の最大	138.24 KN/m ²
	・堆積による力の最大	15.51 KN/m ²
	・移動による土石等の高さ	1.00 m
	・堆積による土石等の高さ	2.90 m
	・移動による力の最大	- KN/m ²
	・堆積による力の最大	- KN/m ²
	・移動による土石等の高さ	- m
	・堆積による土石等の高さ	- m
	・移動による力の最大	100.00 KN/m ²
	・堆積による力の最大	15.51 KN/m ²
	・移動による土石等の高さ	1.00 m
	・堆積による土石等の高さ	2.90 m

0 25 50 100
m

様式-2(急)

土砂災害警戒区域・土砂災害特別警戒区域
区域図(その1)

土砂災害防止法施行令第二条の基準に該当する区域



自然現象の種類

急傾斜地の崩壊

箇所番号

III-815

土砂災害防止法
施行令第三条の
基準に該当する
区域



縮尺

告示番号

香川県告第45号

箇所名

津村(2)_1

土石等の(移動)高さが1m以下の場合、
土石等の移動による力が100kN/m²を超える区域



1:2,500

告示年月日

平成27年2月17日

所在地

さぬき市志度

土石等の堆積の高さが3mを超える区域



それ以外の区域