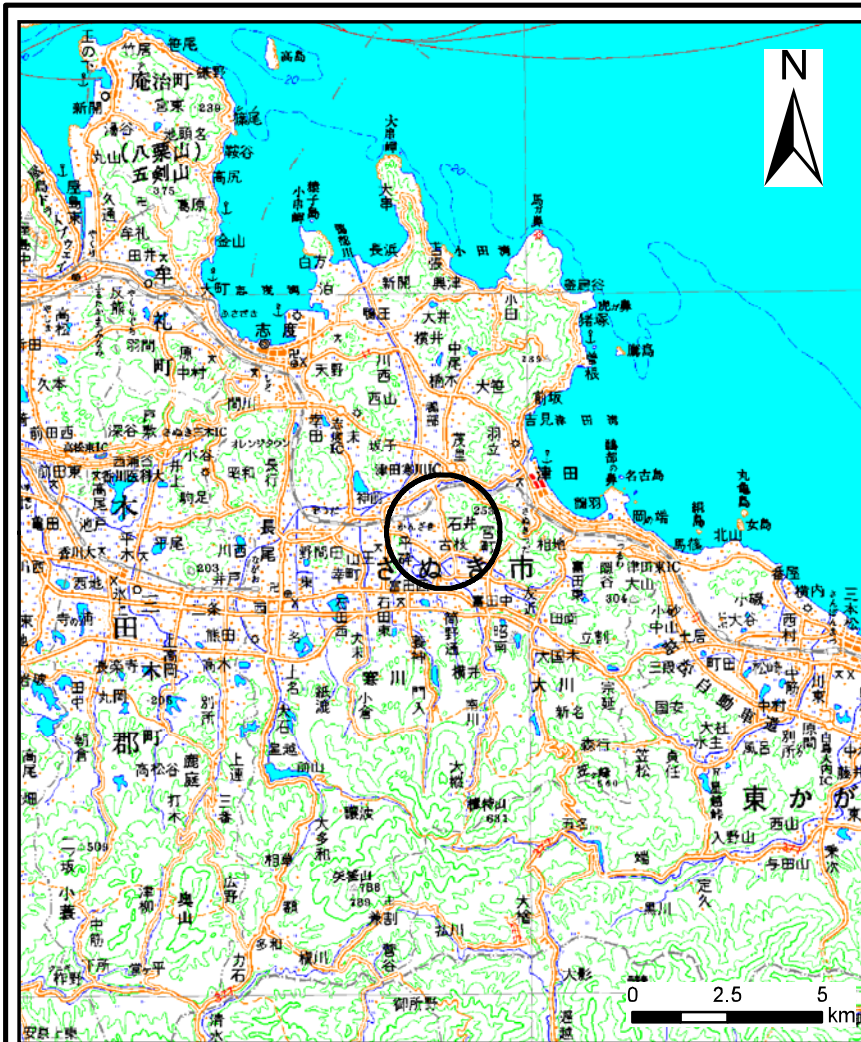
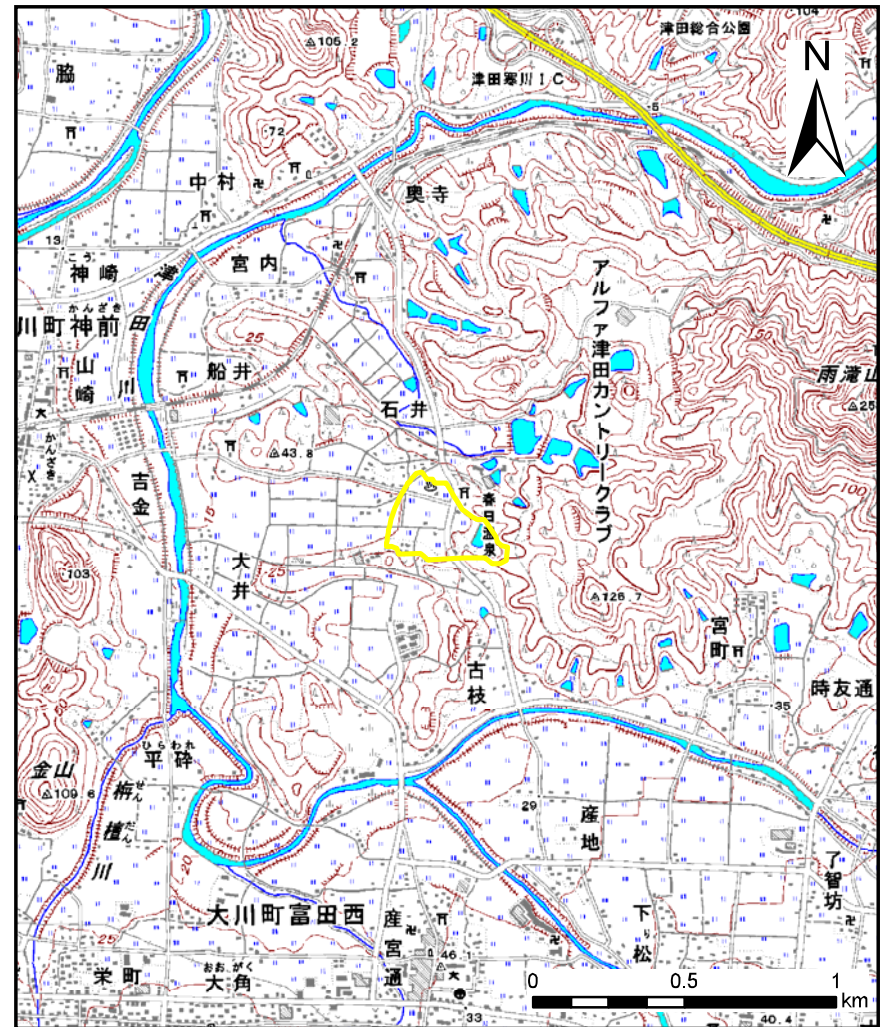


土砂災害警戒区域の指定の公示に係る図書(その1)



(1/200,000)



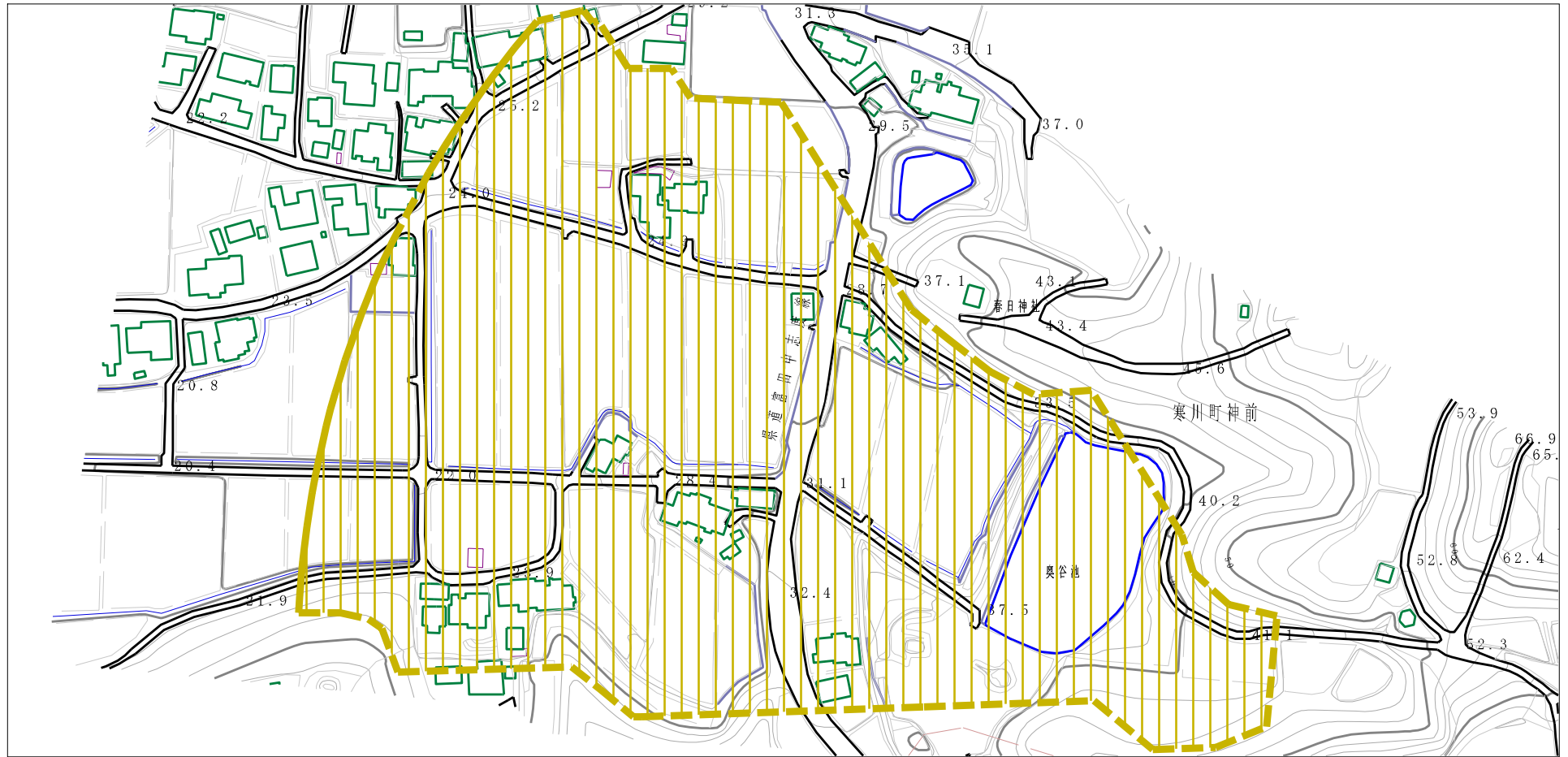
(1/25,000)

様式-1(土)
土砂災害警戒区域 位置図

| | |
|---------|-----------|
| 自然現象の種類 | 土石流 |
| 溪流番号 | 12-022-II |
| 溪流名 | 石井谷川 |
| 所在地 | さぬき市寒川町神前 |

この地図は、国土地理院長の承認を得て、同院発行の数値地図20000(地図画像)及び数値地図25000(地図画像)を複製したものである。(承認番号 平25情複、第898号)

土砂災害警戒区域の指定の公示に係る図書（その2）



0 1 ×100m

様式-2 (土)
土砂災害警戒区域 区域図

土砂災害防止法施行令第二条の基準に該当する区域



縮尺
1:2,500

| | | | |
|---------|------------|------|-----------|
| 自然現象の種類 | 土石流 | 溪流番号 | 12-022-II |
| 告示番号 | 香川県告示第90号 | 溪流名 | 石井谷川 |
| 告示年月日 | 平成27年3月20日 | 所在地 | さぬき市寒川町神前 |