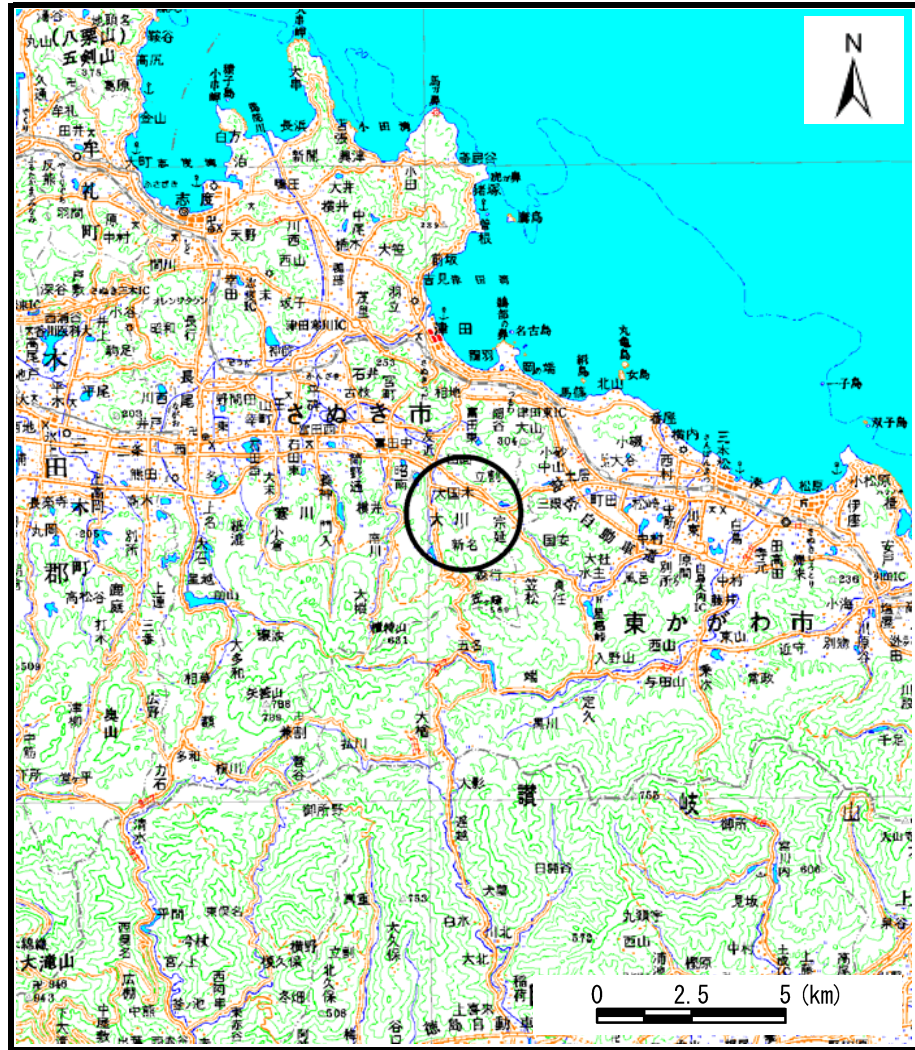
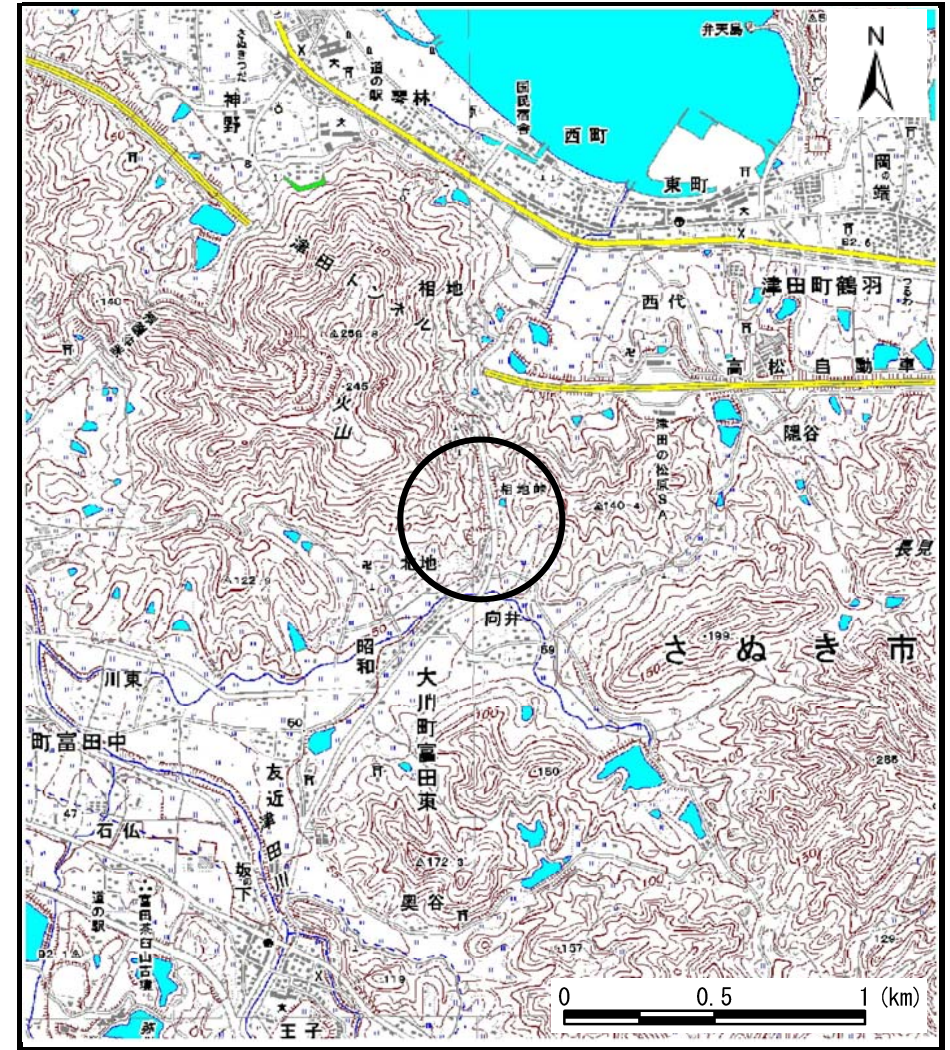


土砂災害警戒区域の指定の公示に係る図書（その1）



(1/200,000)



(1/25,000)




様式-1 (急)
土砂災害警戒区域・土砂災害特別警戒区域 位置図





自然現象の種類	急傾斜地の崩壊
箇所番号	Ⅱ-1038
箇所名	北地(3)
所在地	さぬき市大川町富田東

この地図は、国土地理院長の承認を得て、同院発行の数値地図20000（地図画像）及び数値地図25000（地図画像）を複製したものである。（承認番号 平24情複、第 421 号）

土砂災害警戒区域等の指定の公示に係る図書(その2)



構造物に作用すると考えられる衝撃に関する事項	
	<ul style="list-style-type: none"> ・移動による力の最大 135.01 KN/m² ・堆積による力の最大 14.05 KN/m² ・移動による土石等の高さ 1.00 m ・堆積による土石等の高さ 2.62 m
	<ul style="list-style-type: none"> ・移動による力の最大 - KN/m² ・堆積による力の最大 - KN/m² ・移動による土石等の高さ - m ・堆積による土石等の高さ - m
	<ul style="list-style-type: none"> ・移動による力の最大 100.00 KN/m² ・堆積による力の最大 14.05 KN/m² ・移動による土石等の高さ 1.00 m ・堆積による土石等の高さ 2.62 m

様式-2(急) 土砂災害警戒区域・土砂災害特別警戒区域 区域図	土砂災害防止法施行令第二条の基準に該当する区域		N 縮尺 1:2,500	自然現象の種類	急傾斜地の崩壊	箇所番号	II-1038
	土砂災害防止法施行令第三条の基準に該当する区域	<ul style="list-style-type: none"> 土砂等の(移動)高さが1m以下の場合、土砂等の移動による力が100kN/m²を超える区域 土砂等の堆積の高さが3mを超える区域 それ以外の区域 		<ul style="list-style-type: none">    	告示番号	香川県告示第45号	箇所名
				告示年月日	平成27年2月17日	所在地	さぬき市大川町富田東