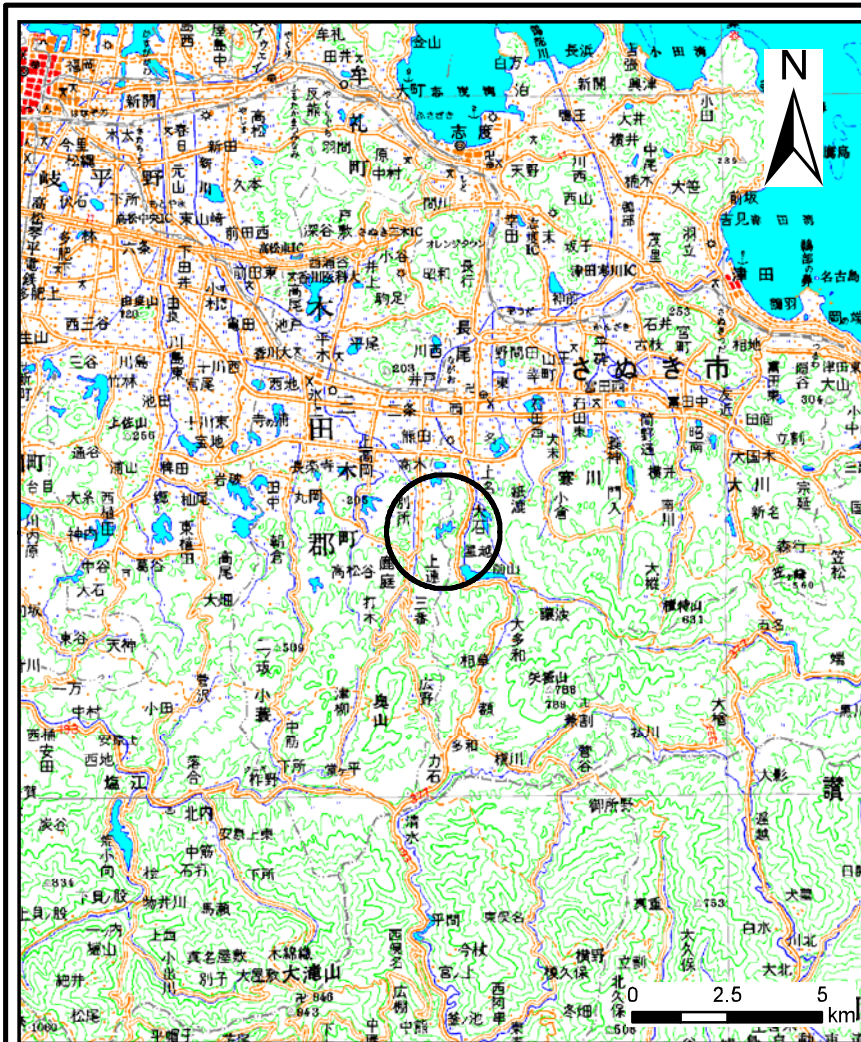
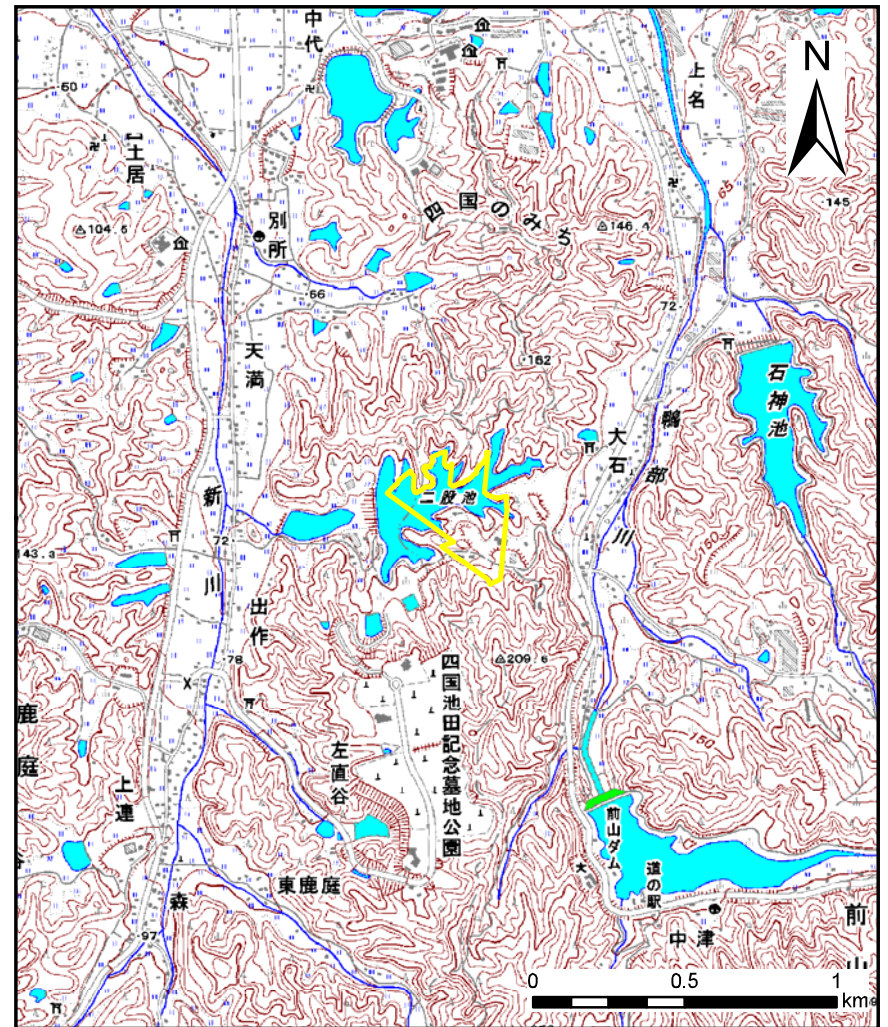


土砂災害警戒区域の指定の公示に係る図書(その1)



(1/200,000)

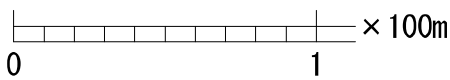
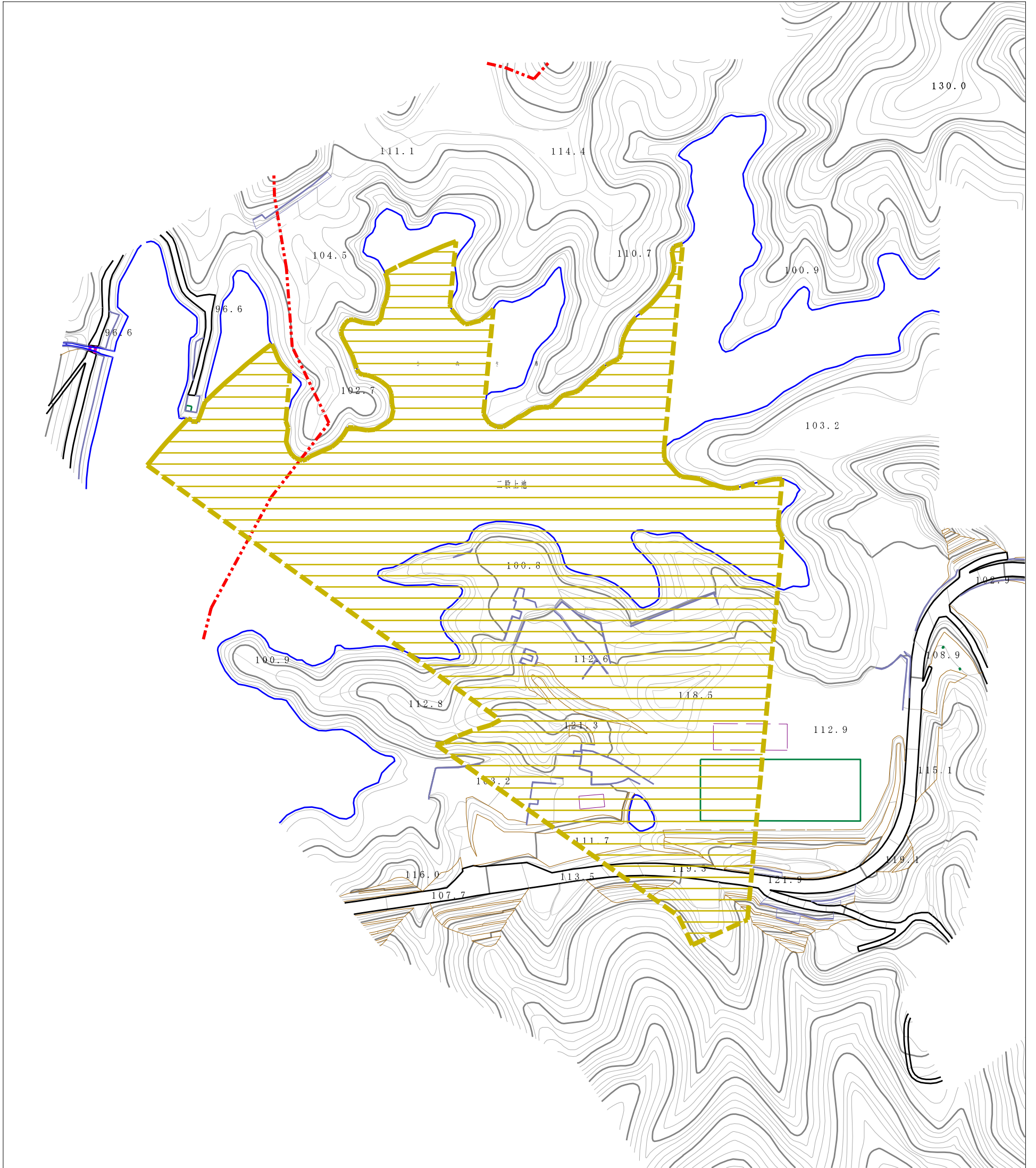


(1/25,000)

様式-1(土) 土砂災害警戒区域 位置図	自然現象の種類	土石流
	溪流番号	13-046-II
	溪流名	二股川
	所在地	さぬき市前山/木田郡三木町鹿庭

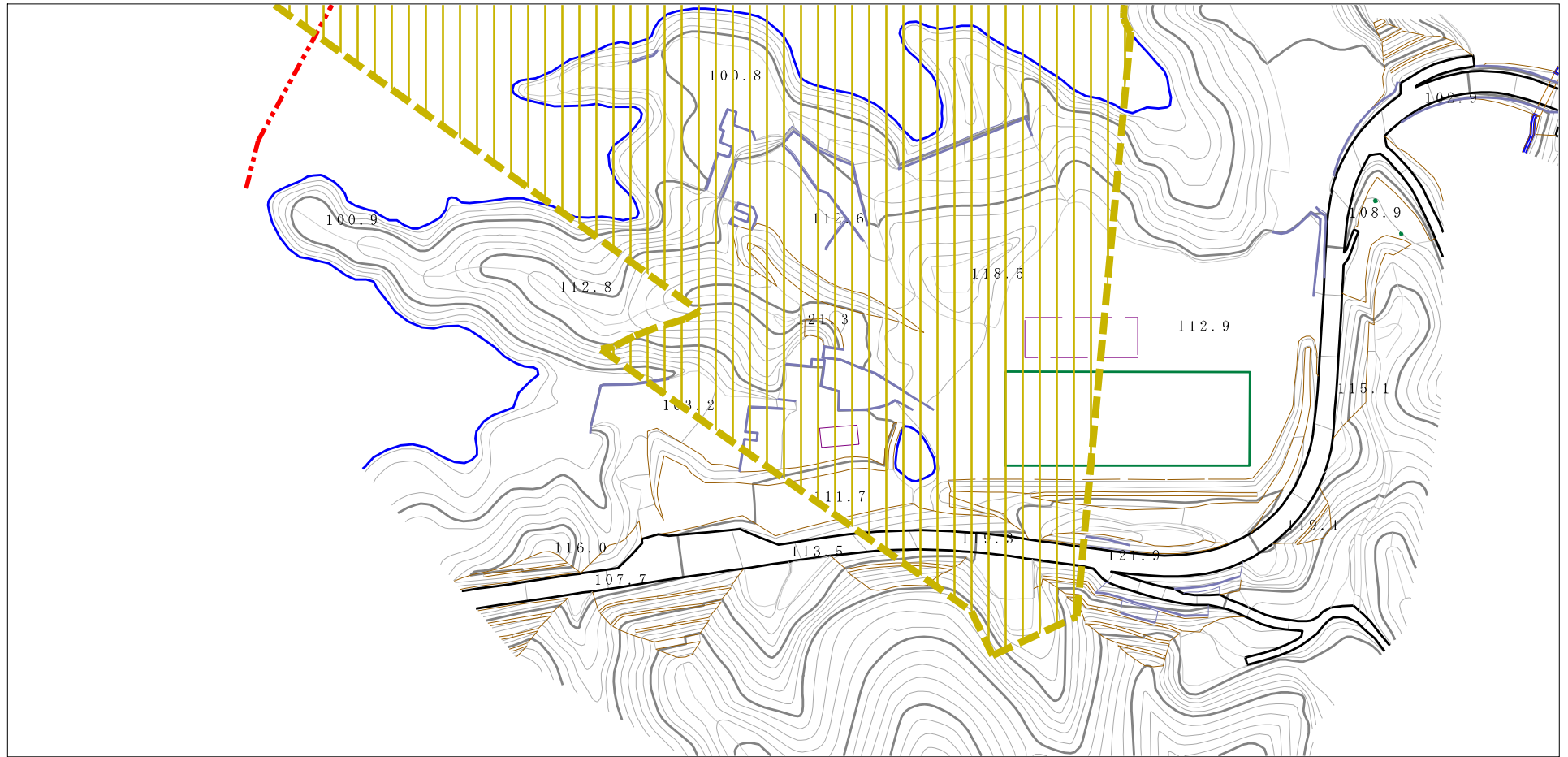
この地図は、国土地理院長の承認を得て、同院発行の数値地図20000(地図画像)及び数値地図25000(地図画像)を複製したものである。(承認番号 平25情複、第898号)

土砂災害警戒区域の指定の公示に係る図書（その2）



様式-2 (土) 土砂災害警戒区域 区域図	土砂災害防止法施行令第2条の基準に該当する区域		N 	自然現象の種類 土石流	溪流番号 13-046-II
			縮尺 1:2,500	告示番号 香川県告示第91号	溪流名 二股川
				告示年月日 平成27年3月20日	所在地 さぬき市前山/ 木田郡三木町鹿庭

土砂災害警戒区域の指定の公示に係る図書（その2）



0 100m

様式-2 (土)
土砂災害警戒区域 区域図

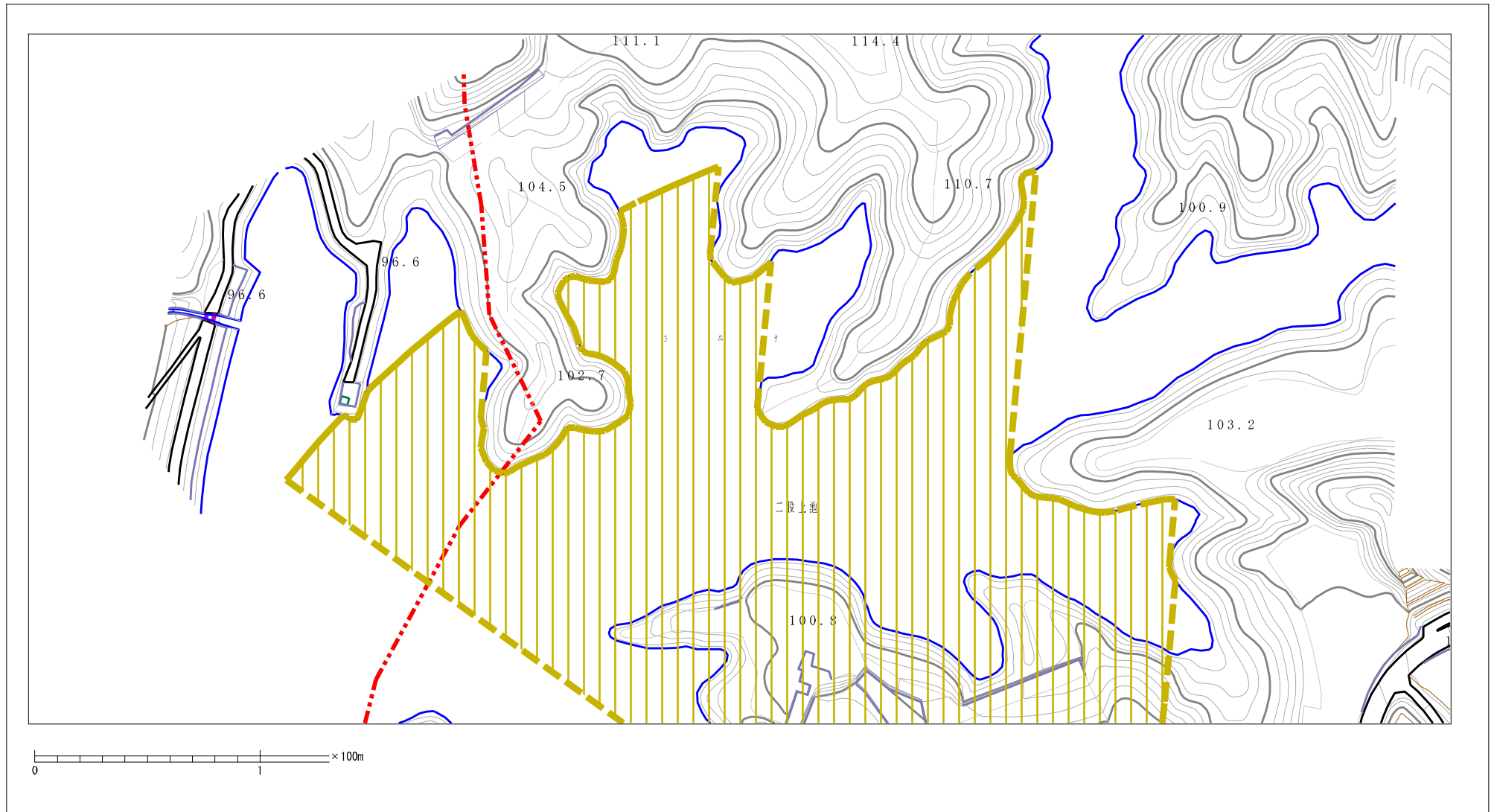
土砂災害防止法施行令第2条の基準に該当する区域




N
縮尺
1:2,500

自然現象の種類	土石流	溪流番号	13-046-II
告示番号	香川県告示第91号	溪流名	二股川
告示年月日	平成27年3月20日	所在地	さぬき市前山/ 木田郡三木町鹿庭

土砂災害警戒区域の指定の公示に係る図書（その2）



様式-2 (土) 土砂災害警戒区域 区域図	土砂災害防止法施行令第二条の基準に該当する区域		N  縮尺 1:2,500	自然現象の種類 土石流	溪流番号 13-046-II
				告示番号 香川県告示第91号	溪流名 二股川
				告示年月日 平成27年3月20日	所在地 さぬき市前山/ 木田郡三木町鹿庭