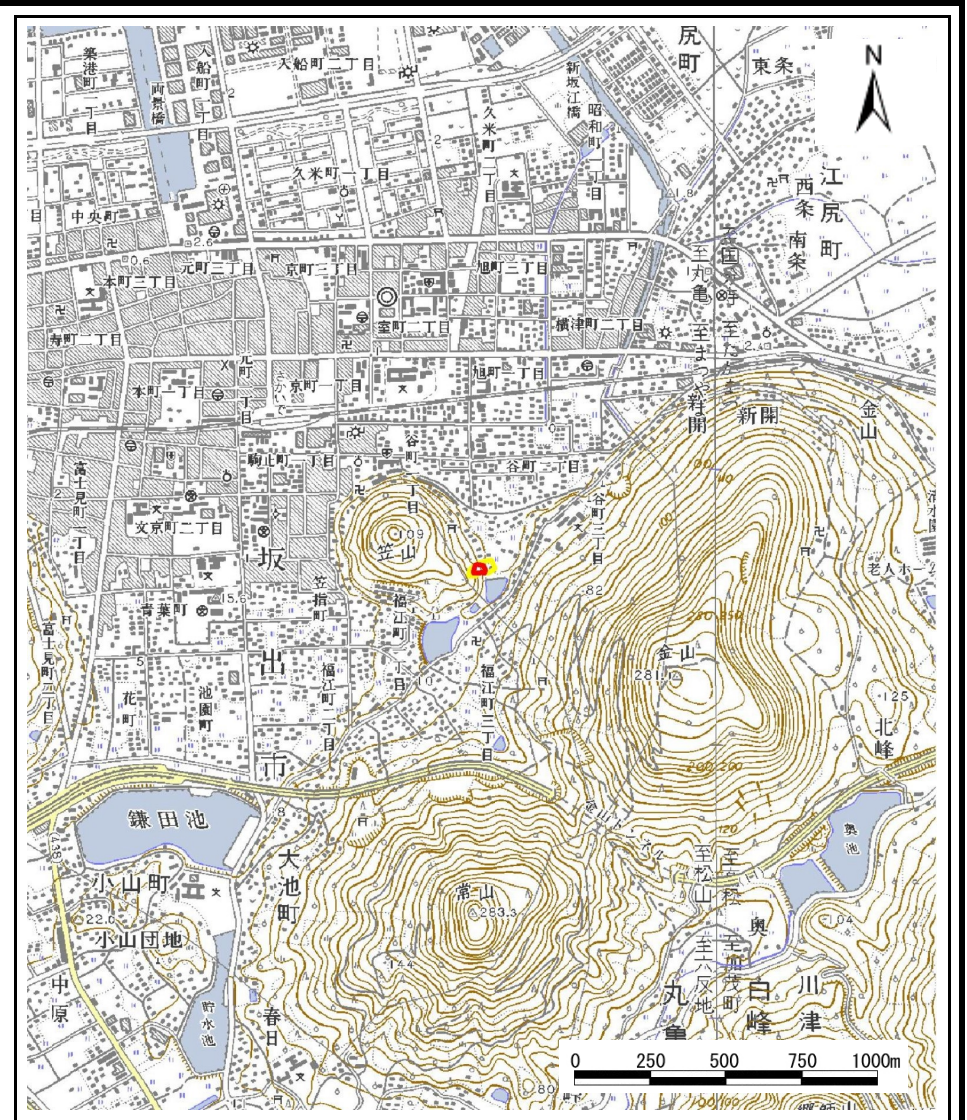


土砂災害警戒区域等の指定の公示に係る図書(その1)



(1/200,000)

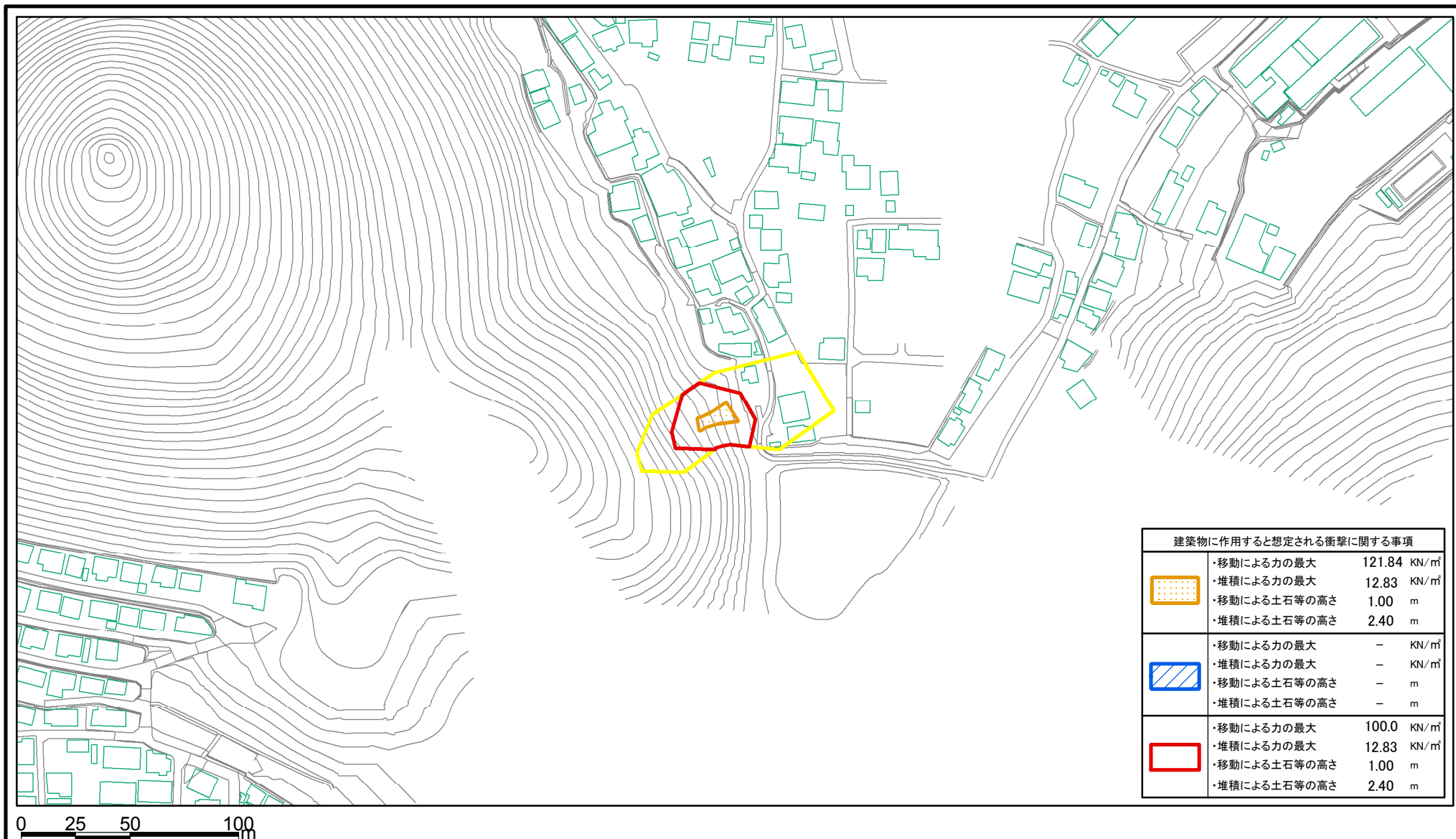





(1/25,000)

様式 - 1 (急) 土砂災害警戒区域、土砂災害特別警戒区域位置図	自然現象の種類	急傾斜地の崩壊
	区域番号	-238
	区域名称	笠指(1)_1
	所在地	香川県坂出市谷町

この地図は、国土地理院長の承認を得て、同院発行の数値地図20000(地図画像)及び数値地図25000(地図画像)を複製したものである。(承認番号 平21業複、第50号)

土砂災害警戒区域等の指定の公示に係る図書(その2)



建築物に作用すると想定される衝撃に関する事項	
	<ul style="list-style-type: none"> ・移動による力の最大 121.84 KN/m² ・堆積による力の最大 12.83 KN/m² ・移動による土石等の高さ 1.00 m ・堆積による土石等の高さ 2.40 m
	<ul style="list-style-type: none"> ・移動による力の最大 - KN/m² ・堆積による力の最大 - KN/m² ・移動による土石等の高さ - m ・堆積による土石等の高さ - m
	<ul style="list-style-type: none"> ・移動による力の最大 100.0 KN/m² ・堆積による力の最大 12.83 KN/m² ・移動による土石等の高さ 1.00 m ・堆積による土石等の高さ 2.40 m

様式-2(急)

土砂災害警戒区域・土砂災害特別警戒区域

区域図

土砂災害防止法施行令第二条の基準に該当する区域

土砂災害防止法
施行令第三条の
基準に該当する
区域

それ以外の区域



縮尺

1:2,500

自然現象
の種類

告示番号

告示年月日

急傾斜地の崩壊

香川県告示第566号

平成25年12月24日

箇所番号

箇所名

所在地

I-238

笠指(1)_1

香川県坂出市谷町