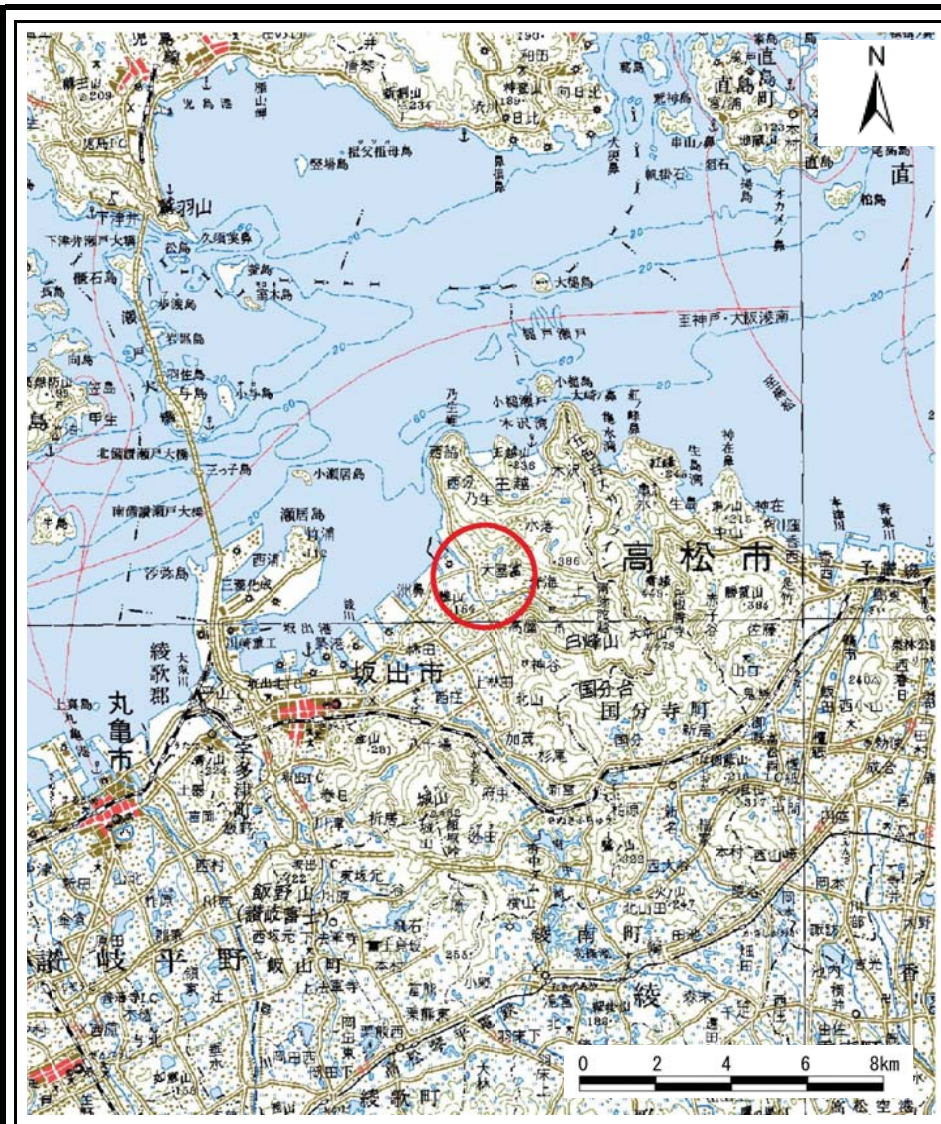
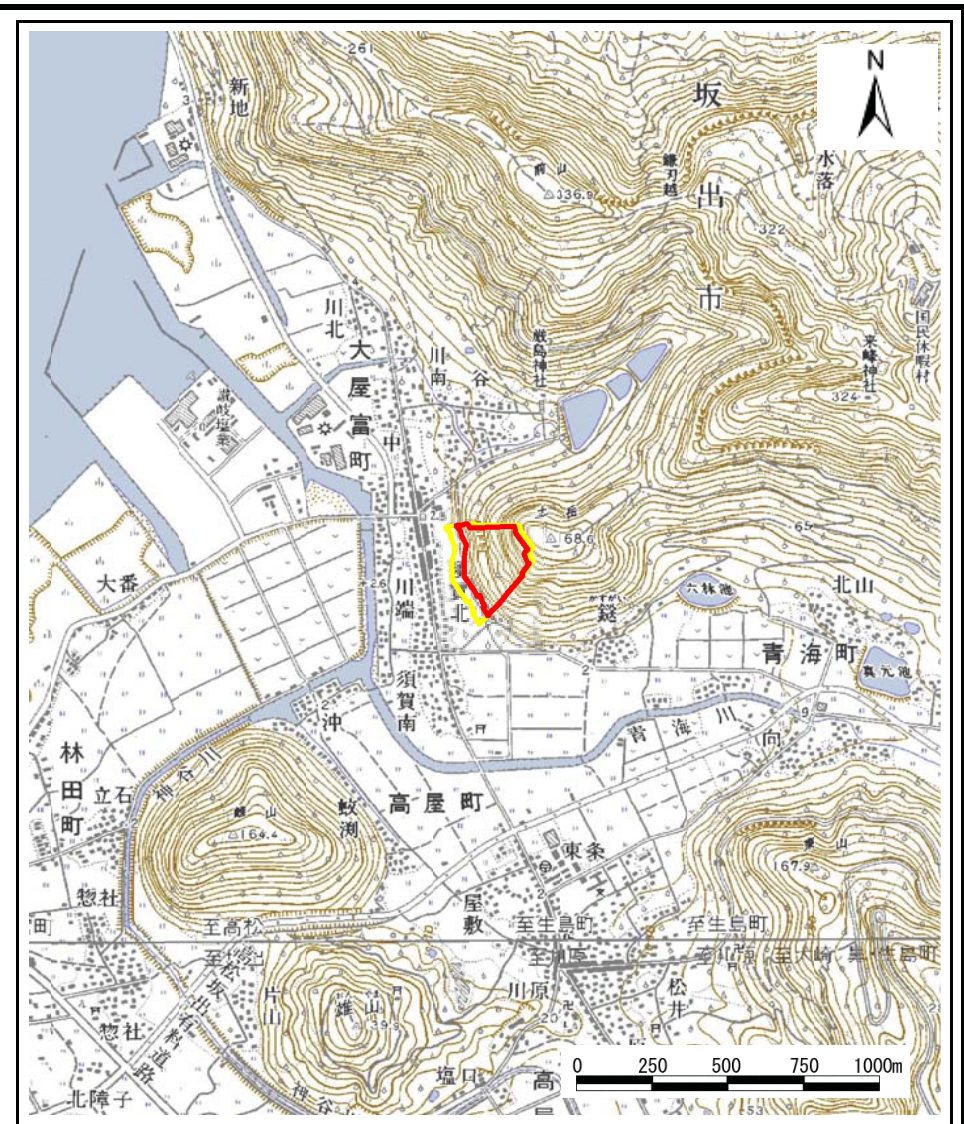


土砂災害警戒区域等の指定の公示に係る図書(その1)



(1/200,000)



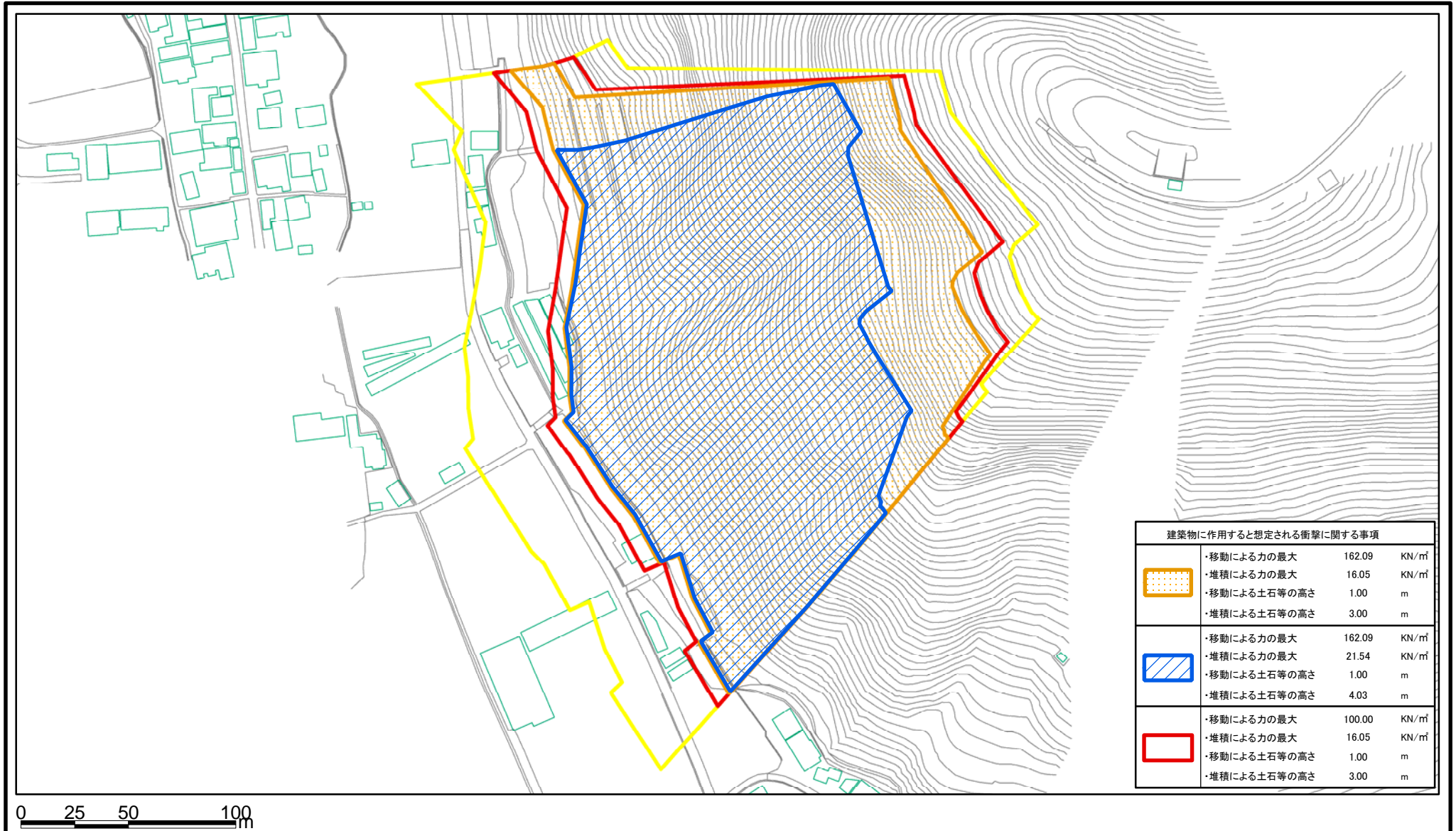
(1/25,000)

様式-1(急)
土砂災害警戒区域・土砂災害特別警戒区域位置図

自然現象の種類	急傾斜地の崩壊
区域番号	Ⅲ-3010
区域名称	大屋富町(7)
所在地	香川県坂出市大屋富町

この地図は、国土地理院長の承認を得て、同院発行の数値地図20000(地図画像)及び数値地図25000(地図画像)を複製したものである。(承認番号 平21業複、第50号)

土砂災害警戒区域等の指定の公示に係る図書(その2)



建築物に作用すると想定される衝撃に関する事項			
	・移動による力の最大	162.09	KN/m ²
	・堆積による力の最大	16.05	KN/m ²
	・移動による土石等の高さ	1.00	m
	・堆積による土石等の高さ	3.00	m
	・移動による力の最大	162.09	KN/m ²
	・堆積による力の最大	21.54	KN/m ²
	・移動による土石等の高さ	1.00	m
	・堆積による土石等の高さ	4.03	m
	・移動による力の最大	100.00	KN/m ²
	・堆積による力の最大	16.05	KN/m ²
	・移動による土石等の高さ	1.00	m
	・堆積による土石等の高さ	3.00	m

様式-2(急)

土砂災害警戒区域・土砂災害特別警戒区域

区域図

土砂災害防止法施行令第二条の基準に該当する区域

土砂災害防止法 施行令第三条の 基準に該当する 区域	土石等の(移動)高さが1m以下の場合、 土石等の移動による力が100kN/m ² を超える区域	
	土石等の堆積の高さが3mを超える区域	
	それ以外の区域	



縮尺

1:2,500

自然現象
の種類

急傾斜地の崩壊

告示番号

香川県告示第566号

告示年月日

平成25年12月24日

箇所番号

Ⅲ-3010

箇所名

大屋富町(7)

所在地

香川県坂出市大屋富町