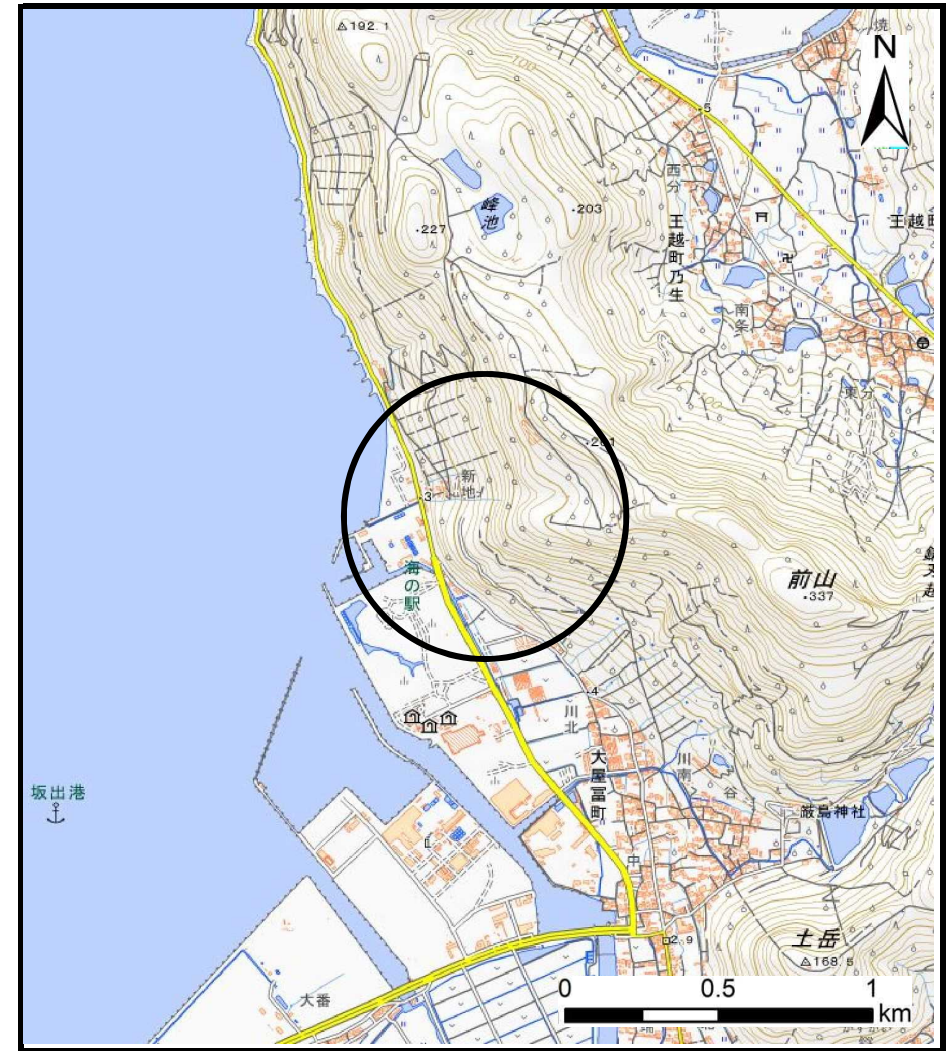


土砂災害警戒区域等の指定の公示に係る図書（その1）



(1/200,000)

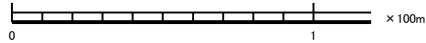
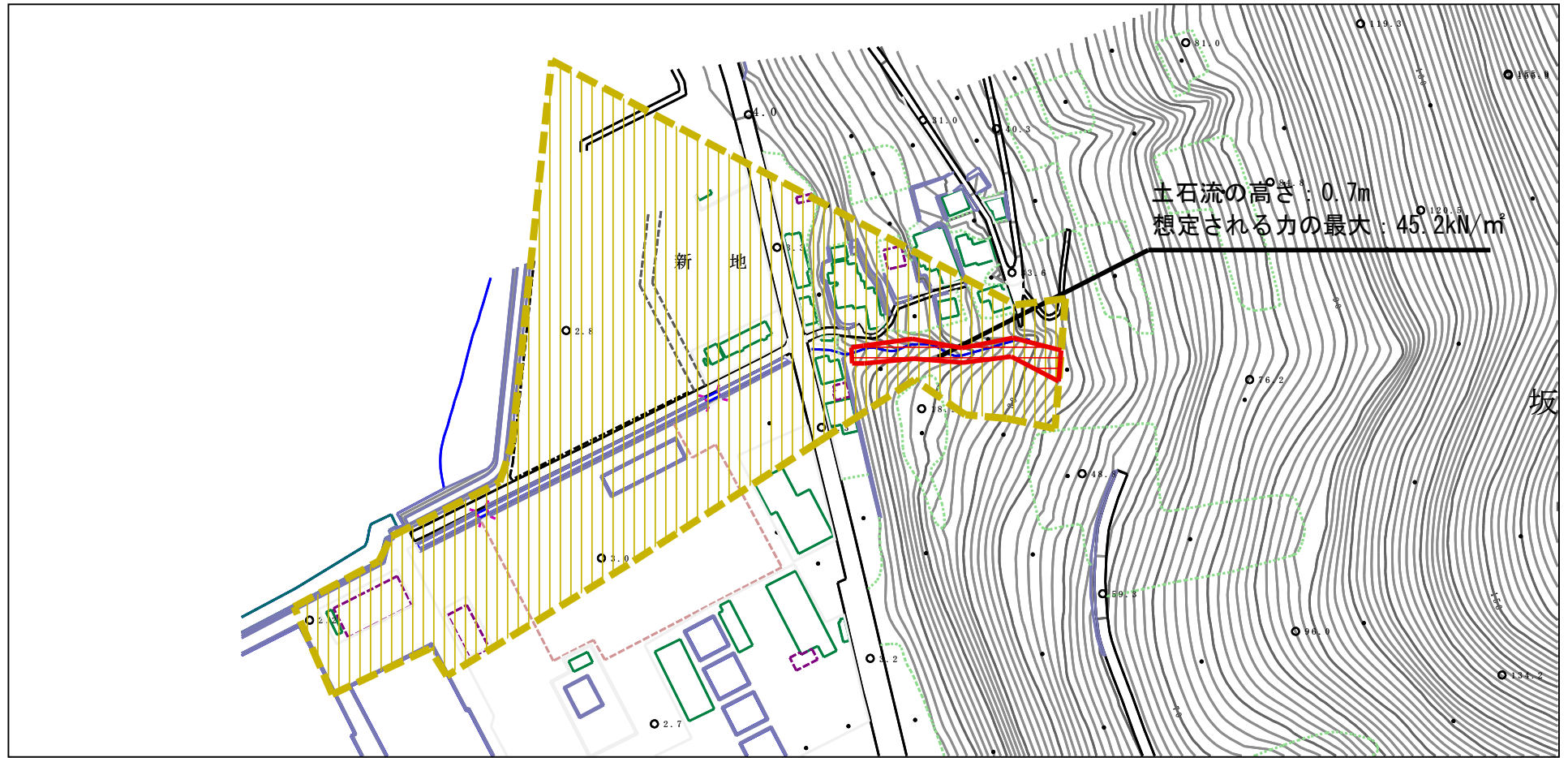


(1/25,000)

様式-1 (土)
土砂災害警戒区域・土砂災害特別警戒区域 位置図

自然現象の種類	土石流
溪流番号	3-30- I
溪流名	新地川
所在地	板出市大屋富町

土砂災害警戒区域等の指定の公示に係る図書（その2）



様式-2(土) 土砂災害警戒区域・土砂災害特別警戒区域 区域図	土砂災害防止法施行令第二条の基準に該当する区域		N 縮尺 1:2,500	自然現象の種類	土石流	溪流番号	3-30-1
	土砂災害防止法施行令第三条の基準に該当する区域			告示番号	香川県告示第26号	溪流名	新地川
	それ以外の区域			告示年月日	令和6年2月2日	所在地	坂出市大屋富町