

土砂災害警戒区域等の指定の公示に係る図書（その1）



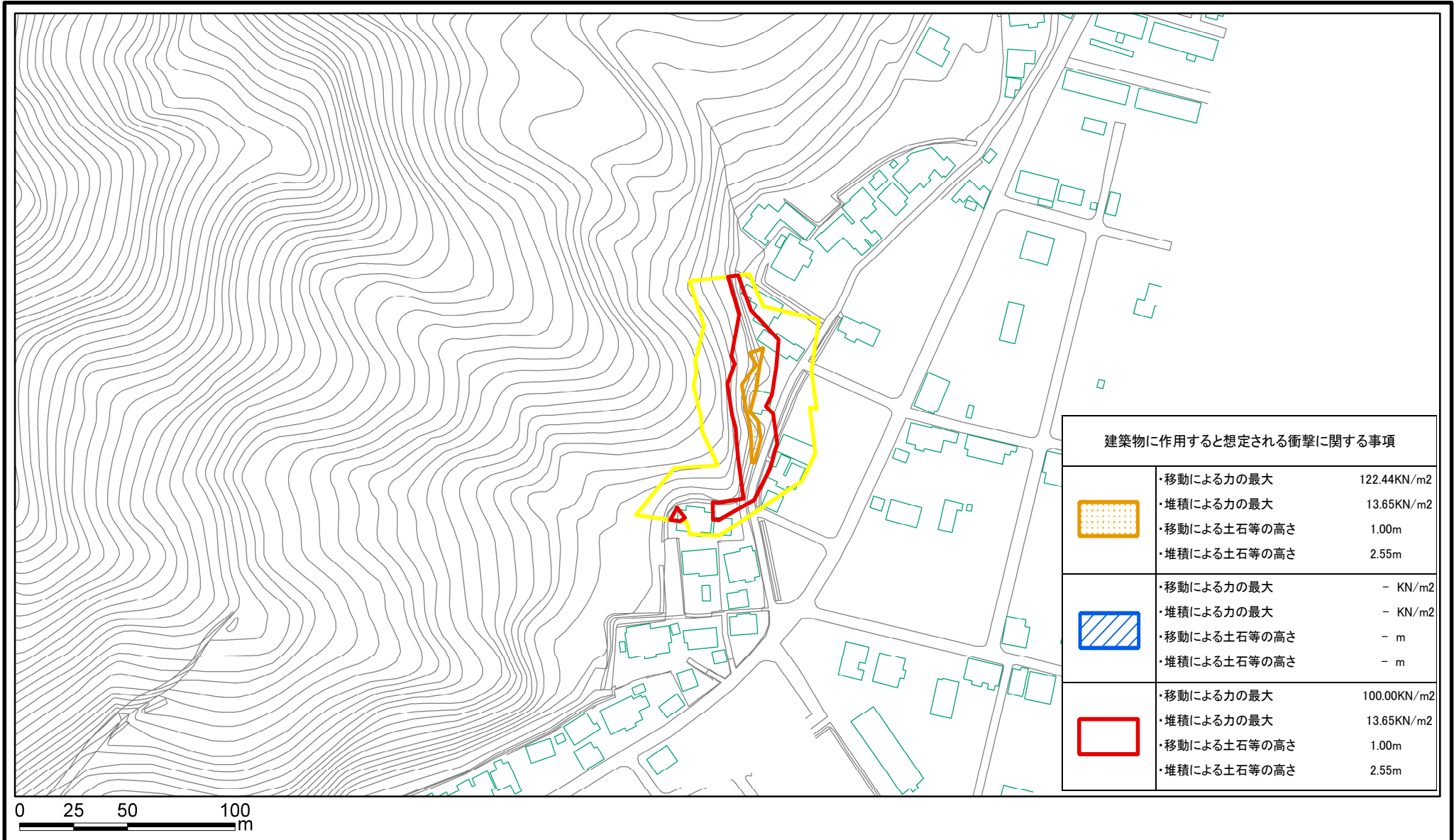
1:200,000






1:25,000

様式-1(急) 土砂災害警戒区域・土砂災害特別警戒区域 位置図	自然現象の種類	急傾斜地の崩壊
	箇所番号	I-491
	箇所名	高谷
	所在地	三豊市詫間町詫間

土砂災害警戒区域等の指定の公示に係る図書(その2)



建築物に作用すると想定される衝撃に関する事項		
	・移動による力の最大 ・堆積による力の最大 ・移動による土石等の高さ ・堆積による土石等の高さ	122.44KN/m2 13.65KN/m2 1.00m 2.55m
	・移動による力の最大 ・堆積による力の最大 ・移動による土石等の高さ ・堆積による土石等の高さ	- KN/m2 - KN/m2 - m - m
	・移動による力の最大 ・堆積による力の最大 ・移動による土石等の高さ ・堆積による土石等の高さ	100.00KN/m2 13.65KN/m2 1.00m 2.55m

様式-2(急)

土砂災害警戒区域・土砂災害特別警戒区域
区域図(その1)

土砂災害防止法施行令第二条の基準に該当する区域



自然現象
の種類

急傾斜地の崩壊

箇所番号

I-491

土砂災害防止法
施行令第三条の
基準に該当する
区域



縮尺

告示番号

香川県告示第208号

箇所名

高谷

土砂等の堆積の高さが3mを超える区域
それ以外の区域



1:2,500

告示年月日

令和4年7月15日

所在地

三豊市詫間町詫間