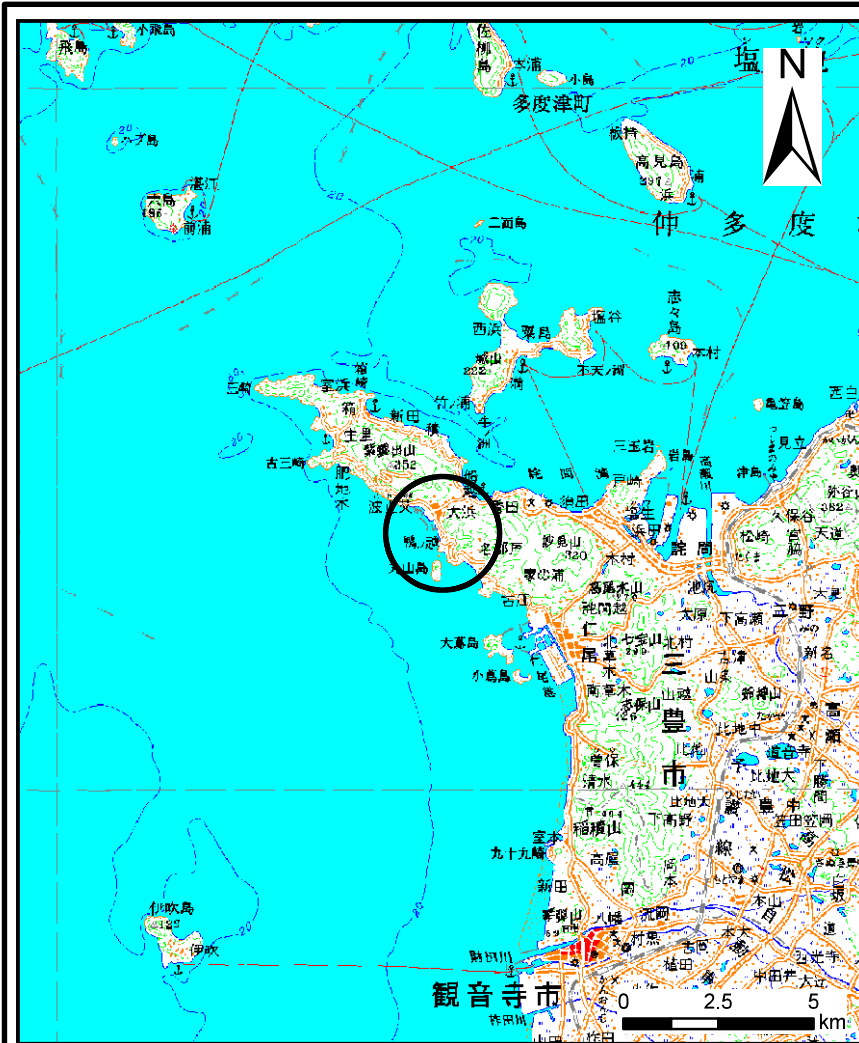
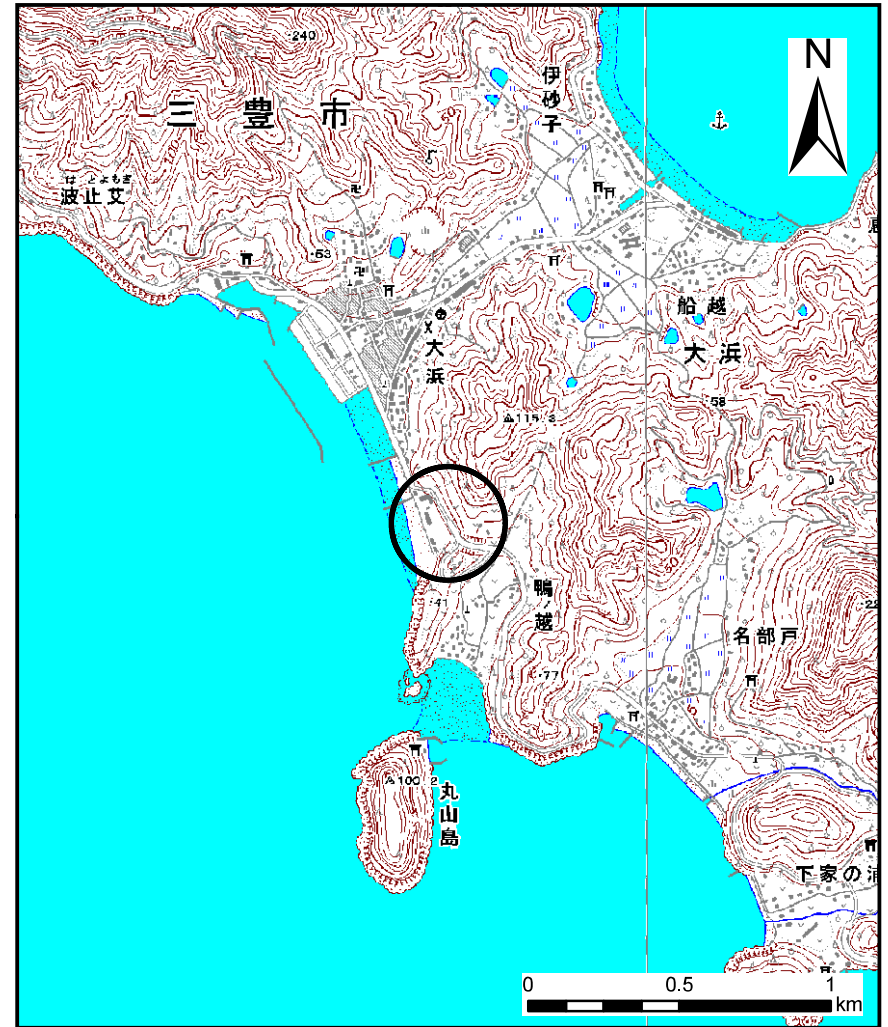


# 土砂災害警戒区域等の指定の公示に係る図書(その1)



(1/200,000)

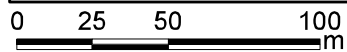
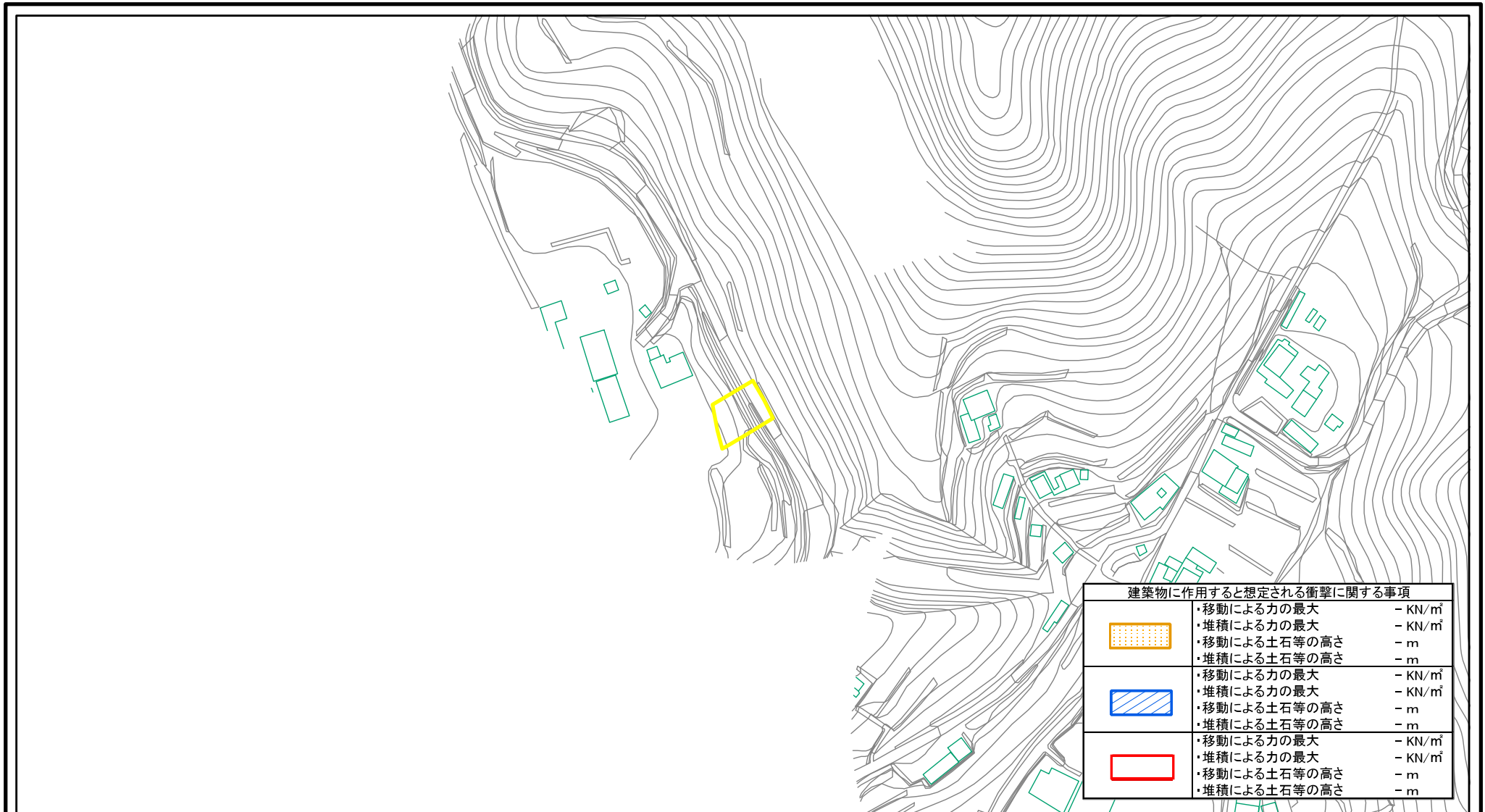






(1/25,000)

|                                       |         |          |
|---------------------------------------|---------|----------|
| 様式-1(急)<br>土砂災害警戒区域・土砂災害特別警戒区域<br>位置図 | 自然現象の種類 | 急傾斜地の崩壊  |
|                                       | 箇所番号    | Ⅲ-3078   |
|                                       | 箇所名     | 峠_2      |
|                                       | 所在地     | 三豊市詫間町大浜 |

この地図は、国土地理院長の承認を得て、同院発行の数値地図200000(地図画像)及び数値地図25000(地図画像)を複製したものである。(承認番号 平21業複、第50号)

# 土砂災害警戒区域等の指定の公示に係る図書(その2)



|  |                         |   |   |         |            |      |          |
|--|-------------------------|---|---|---------|------------|------|----------|
| <b>様式-2(急)</b><br>土砂災害警戒区域・土砂災害特別警戒区域<br>区域図 | 土砂災害防止法施行令第二条の基準に該当する区域 |  | N<br><br>縮尺<br>1:2,500 | 自然現象の種類 | 急傾斜地の崩壊    | 箇所番号 | III-3078 |
|  | 土砂災害防止法施行令第三条の基準に該当する区域 |  |   | 告示番号    | 香川県告示第90号  | 箇所名  | 峠2       |
|  | それ以外の区域                 |  |   | 告示年月日   | 平成26年2月28日 | 所在地  | 三豊市詫間町大浜 |