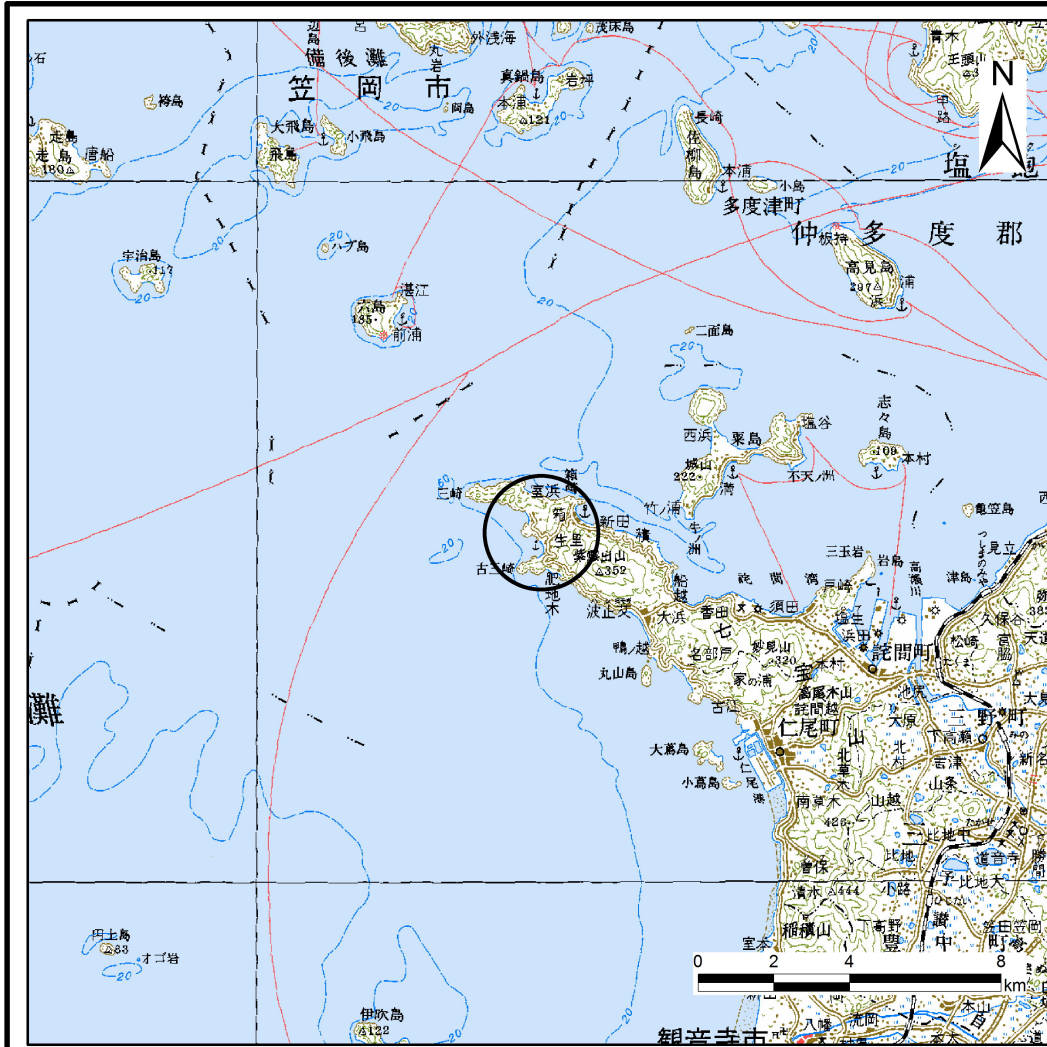
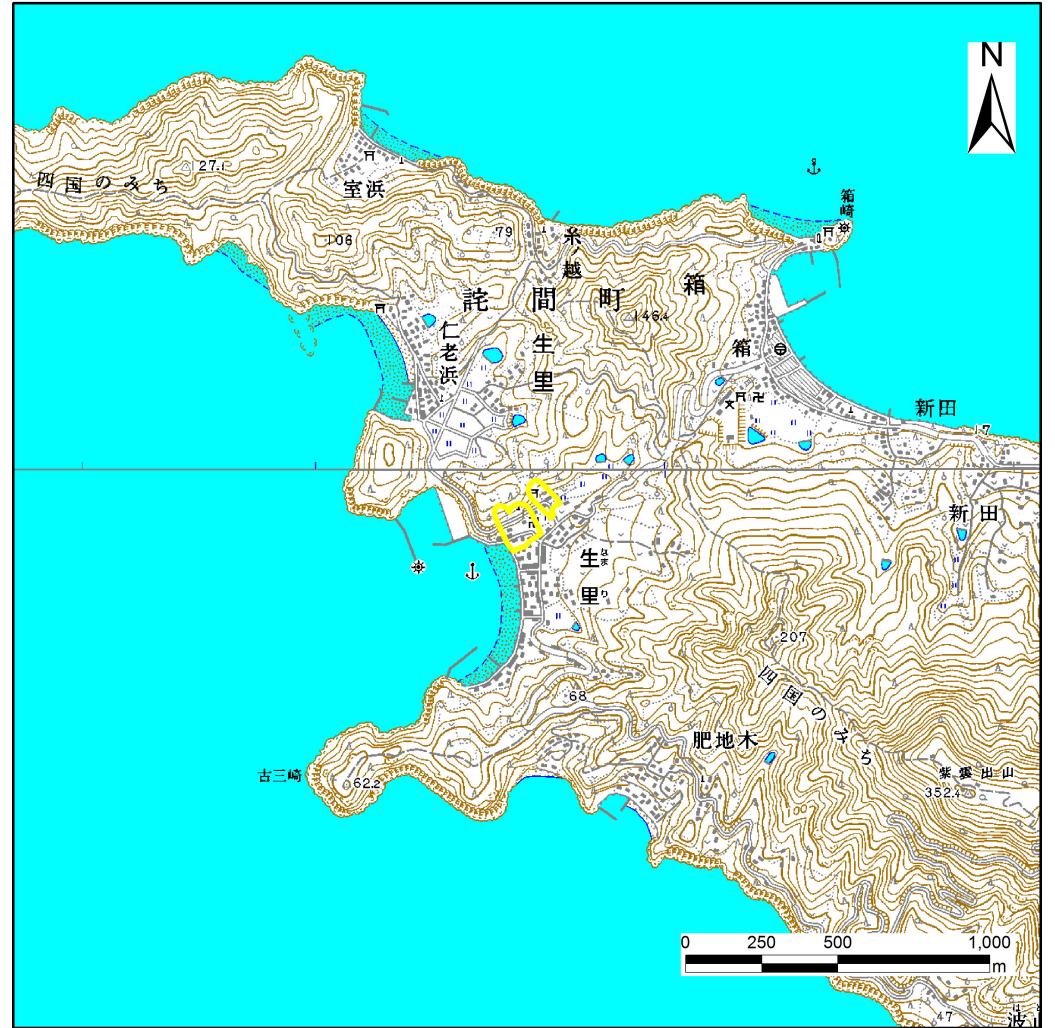


土砂災害警戒区域等の指定の公示に係る図書(その1)



(1/200,000)



(1/25,000)

様式-1(地)

土砂災害警戒区域・土砂災害特別警戒区域 位置図

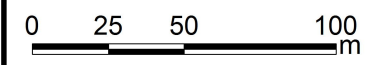
自然現象の種類	地滑り
箇所番号	106
箇所名	生里
地滑り区域名	—
所在地	香川県三豊市詫間町生里

土砂災害警戒区域等の指定の公示に係る図書(その2)



凡 例	
	特定境界線
	地滑り方向 (確定できる)
	地滑り方向 (確定できない)

想定される力の最大	- kN/m ²
土石等の高さ	- m



土砂災害防止法施行令第二条の基準に該当する区域(土砂災害警戒区域)		N 	自然現象の種類	地滑り	箇所番号	106	箇所名	生里
			告示番号	香川県告示第205号	地滑り区域名			
土砂災害防止法施行令第三条の基準に該当する区域(土砂災害特別警戒区域)		縮尺 1:2,500	告示年月日	平成27年6月26日	所在地	香川県三豊市詫間町生里		