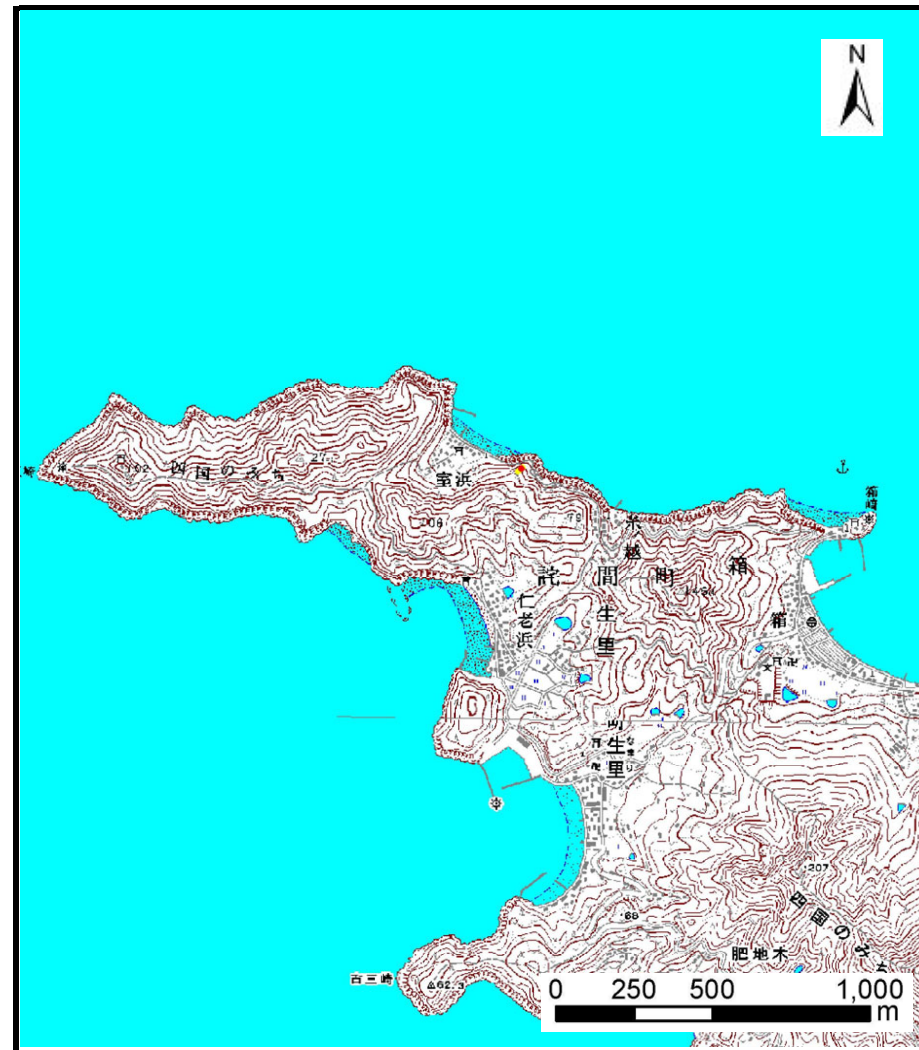


# 土砂災害警戒区域の指定の公示に係る図書（その1）



(1/200,000)



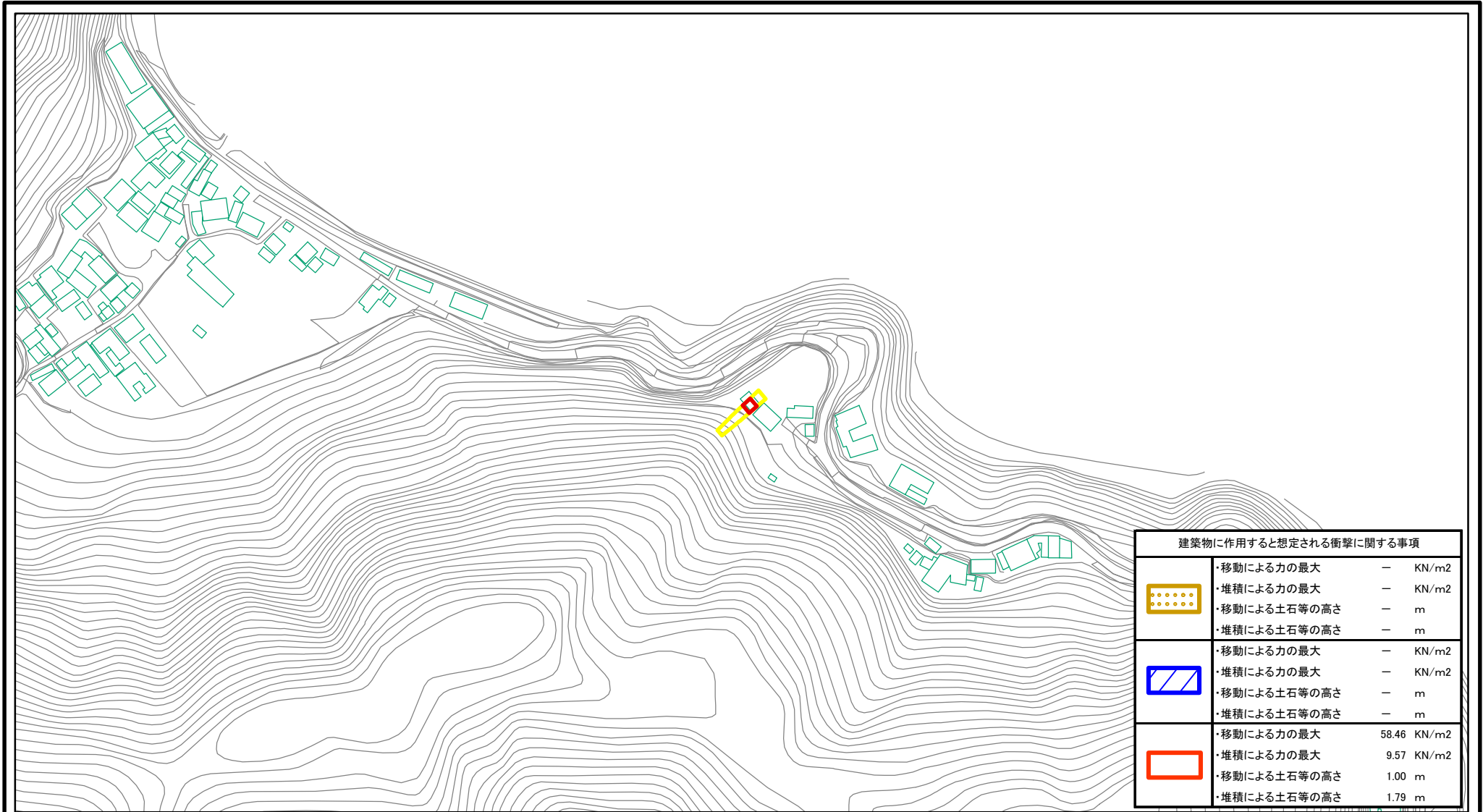
(1/25,000)




様式-1 (急)  
土砂災害警戒区域・土砂災害特別警戒区域 位置図

自然現象の種類	急傾斜地の崩壊
箇所番号	Ⅱ-678
箇所名	糸の越(2)_4
所在地	香川県三豊市詫間町箱




この地図は、国土地理院長の承認を得て、同院発行の数値地図200000（地図画像）及び数値地図25000（地図画像）を複製したものである。（承認番号 平21業複、第50号）

# 土砂災害警戒区域等の指定の公示に係る図書(その2)



建築物に作用すると想定される衝撃に関する事項		
	・移動による力の最大	— KN/m <sup>2</sup>
	・堆積による力の最大	— KN/m <sup>2</sup>
	・移動による土石等の高さ	— m
	・堆積による土石等の高さ	— m
	・移動による力の最大	— KN/m <sup>2</sup>
	・堆積による力の最大	— KN/m <sup>2</sup>
	・移動による土石等の高さ	— m
	・堆積による土石等の高さ	— m
	・移動による力の最大	58.46 KN/m <sup>2</sup>
	・堆積による力の最大	9.57 KN/m <sup>2</sup>
	・移動による土石等の高さ	1.00 m
	・堆積による土石等の高さ	1.79 m

0 25 50 100 m

<b>様式-2(急)</b> 土砂災害警戒区域・土砂災害特別警戒区域 区域図	土砂災害防止法施行令第二条の基準に該当する区域		N 縮尺 1:2,500	自然現象の種類	急傾斜地の崩壊	箇所番号	II-678
	土砂災害防止法施行令第三条の基準に該当する区域			告示番号	香川県告示第90号	箇所名	糸の越(2)_4
	それ以外の区域		告示年月日	平成26年2月28日	所在地	香川県三豊市詫間町箱	