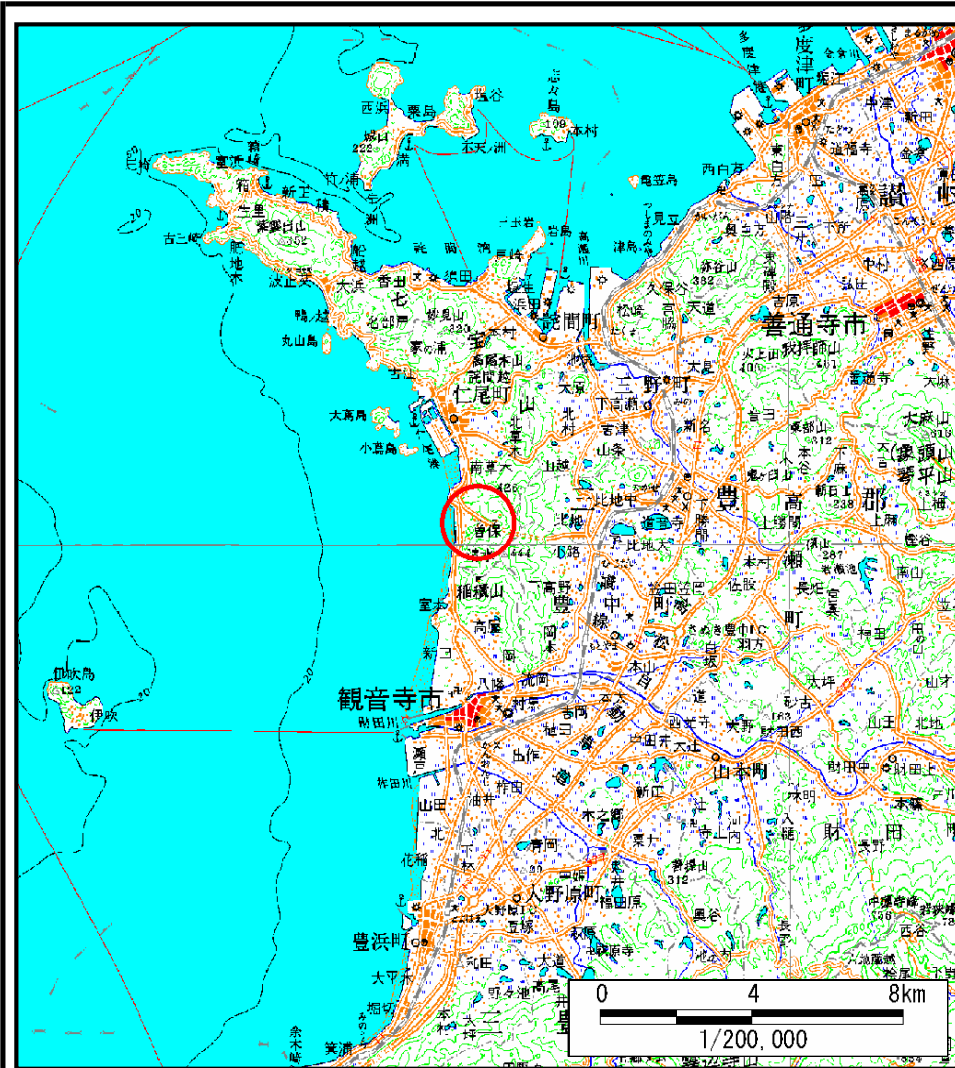
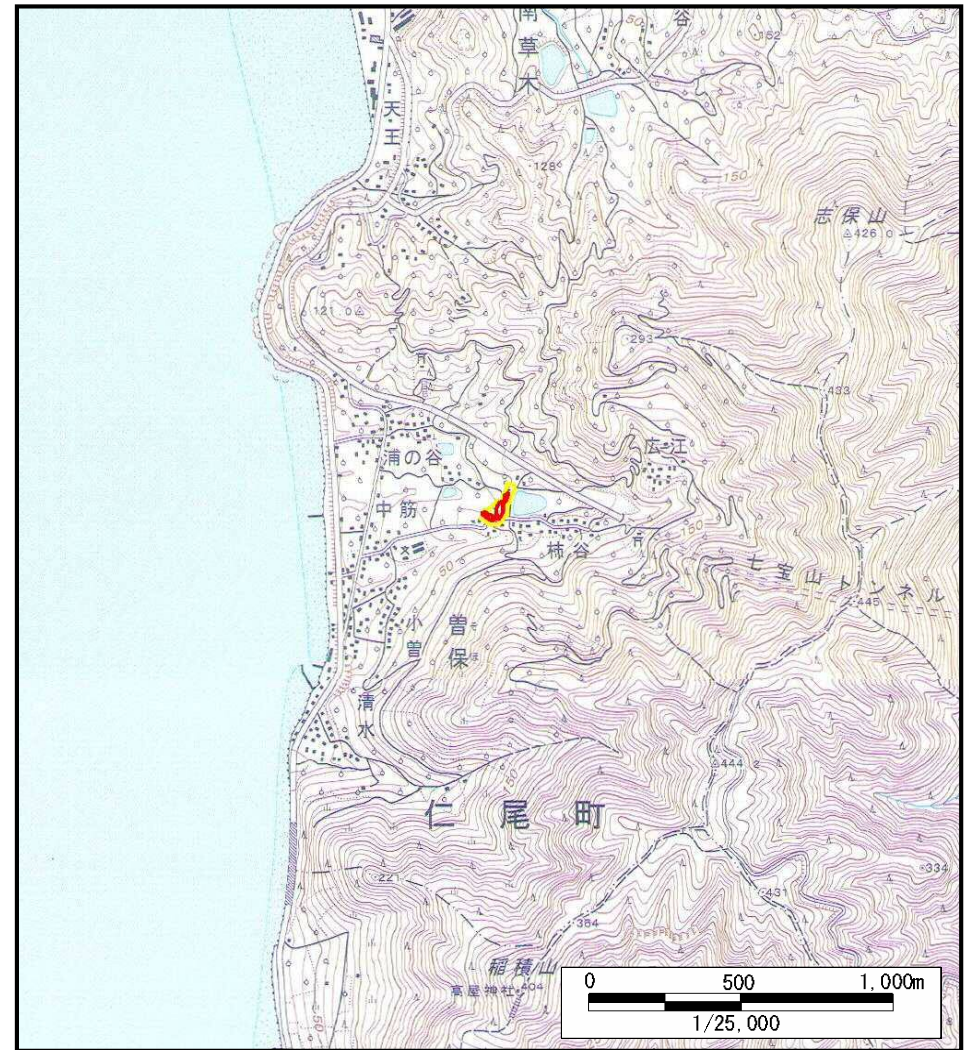


土砂災害警戒区域等の指定の公示に係る図書(その1)



(1/200,000)

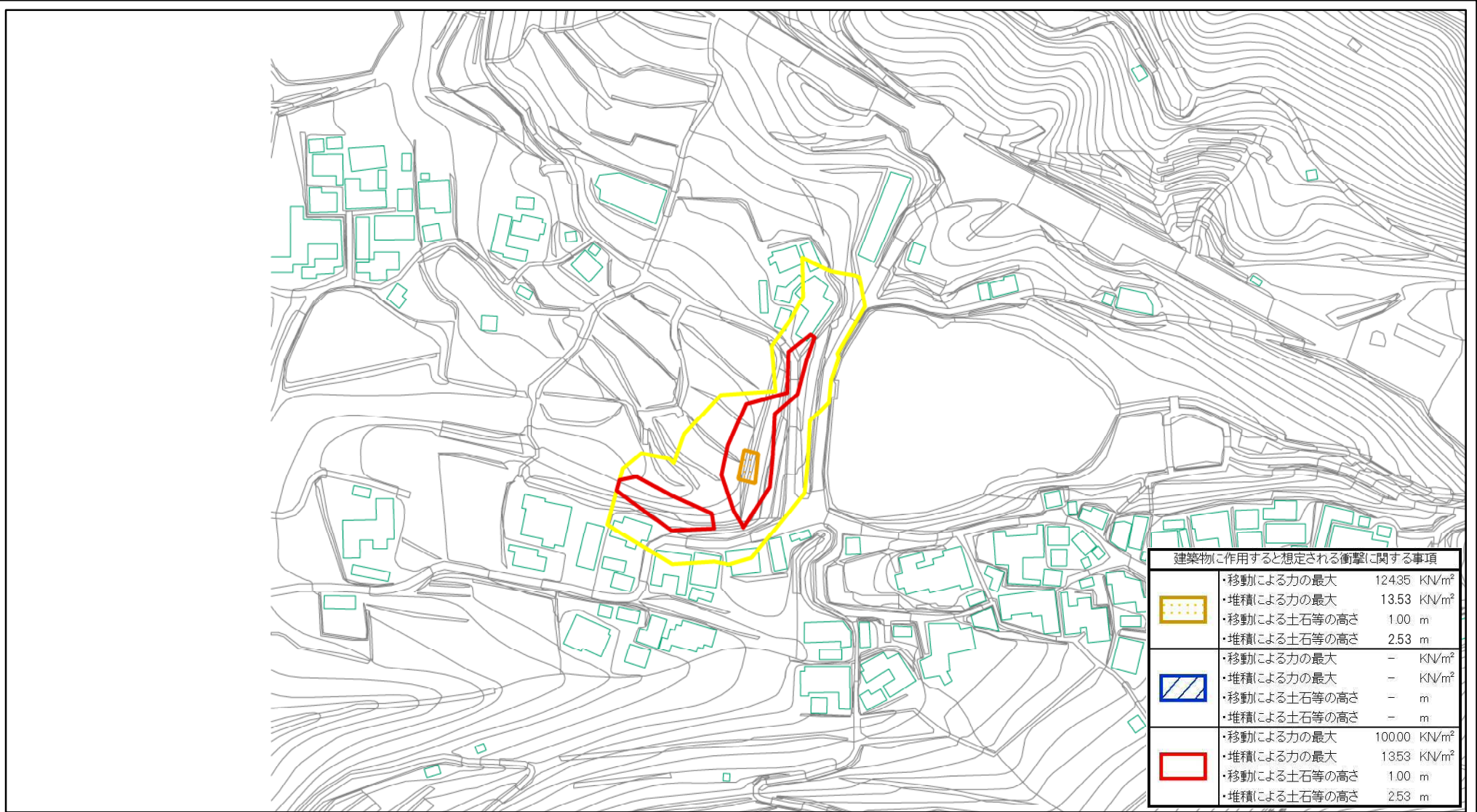


(1/25,000)

様式-1(急) 土砂災害警戒区域・土砂災害特別警戒区域 位置図	自然現象の種類	急傾斜地の崩壊
	箇所番号	II-791
	箇所名	柿谷(3)
	所在地	香川県三豊市仁尾町仁尾

この地図は、国土地理院長の承認を得て、同院発行の数値地図20000(地図画像)及び数値地図25000(地図画像)を複製したものである。(承認番号 平21業複、第50号)

土砂災害警戒区域等の指定の公示に係る図書(その2)



建築物に作用すると想定される衝撃に関する事項		
[Yellow dotted box]	・移動による力の最大	12435 KN/m ²
	・堆積による力の最大	13.53 KN/m ²
[Yellow dotted box]	・移動による土石等の高さ	1.00 m
	・堆積による土石等の高さ	2.53 m
[Blue hatched box]	・移動による力の最大	- KN/m ²
	・堆積による力の最大	- KN/m ²
[Blue hatched box]	・移動による土石等の高さ	- m
	・堆積による土石等の高さ	- m
[Red outline box]	・移動による力の最大	10000 KN/m ²
	・堆積による力の最大	1353 KN/m ²
[Red outline box]	・移動による土石等の高さ	1.00 m
	・堆積による土石等の高さ	2.53 m

0 25 50 100 m

様式-2(急) 土砂災害警戒区域・土砂災害特別警戒区域 区域図(その1)	土砂災害防止法施行令第二条の基準に該当する区域	[Yellow dotted box]	土 縮尺 1:2,500	自然現象の種類	急傾斜地の崩壊	箇所番号	II-791
	土砂災害防止法施行令第三条の基準に該当する区域	[Blue hatched box]		告示番号	香川県告示第182号	箇所名	柿谷(3)
	それ以外の区域	[Red outline box]		告示年月日	平成25年3月29日	所在地	香川県三豊市仁尾町仁尾