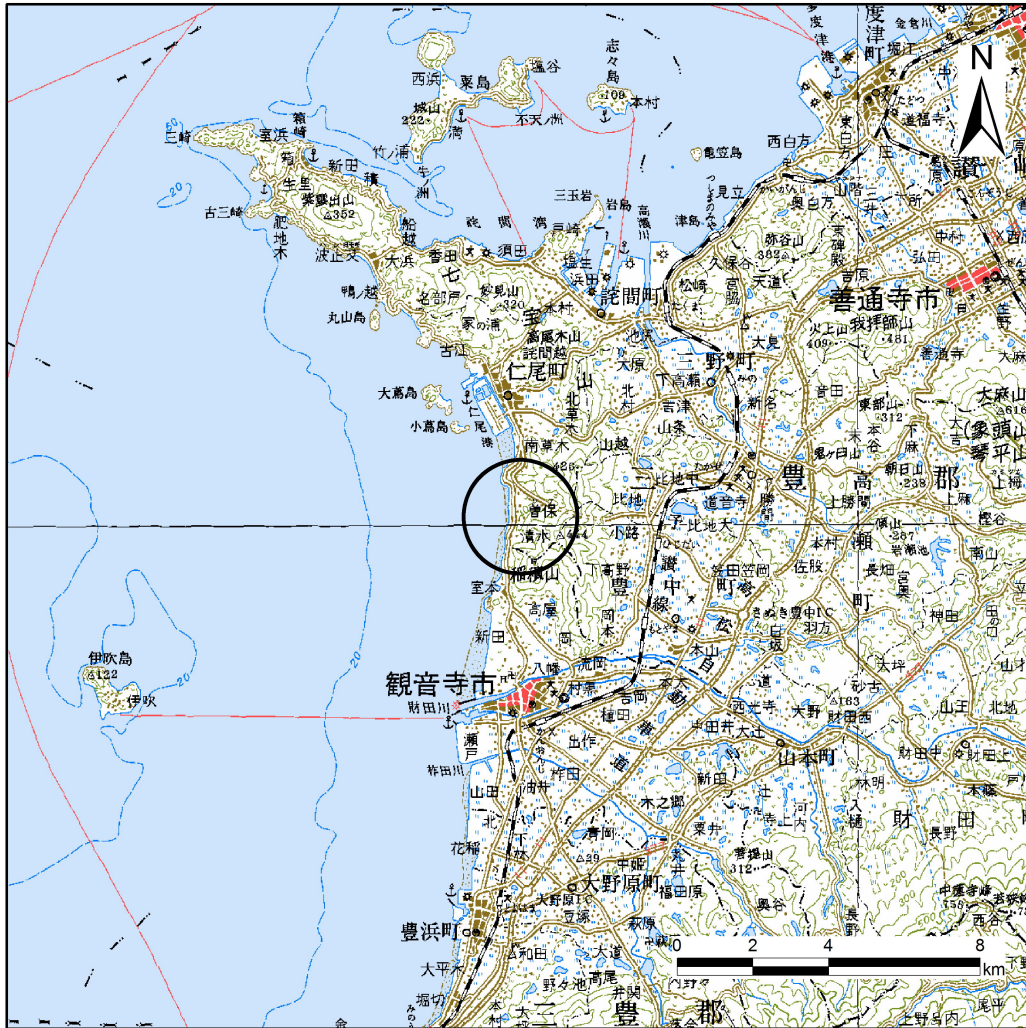
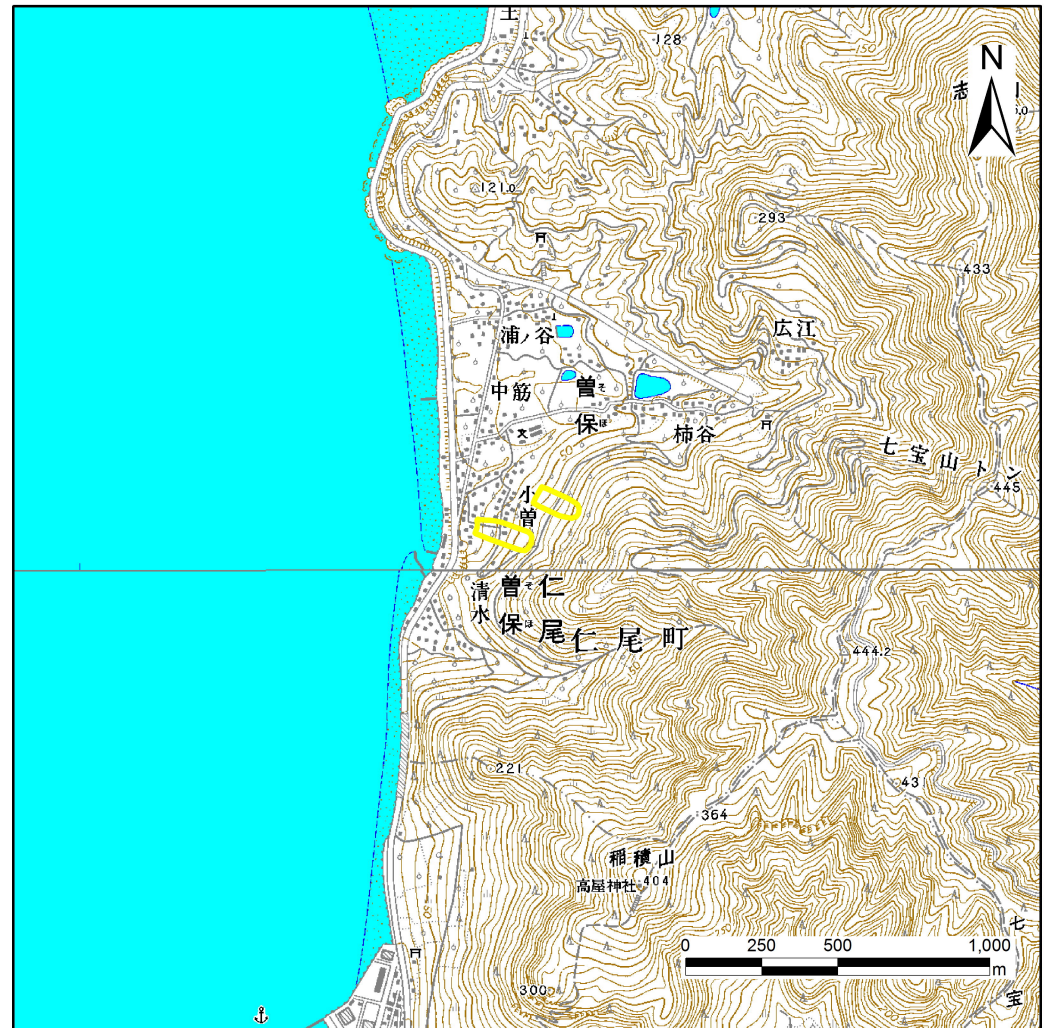


土砂災害警戒区域等の指定の公示に係る図書(その1)



(1/200,000)



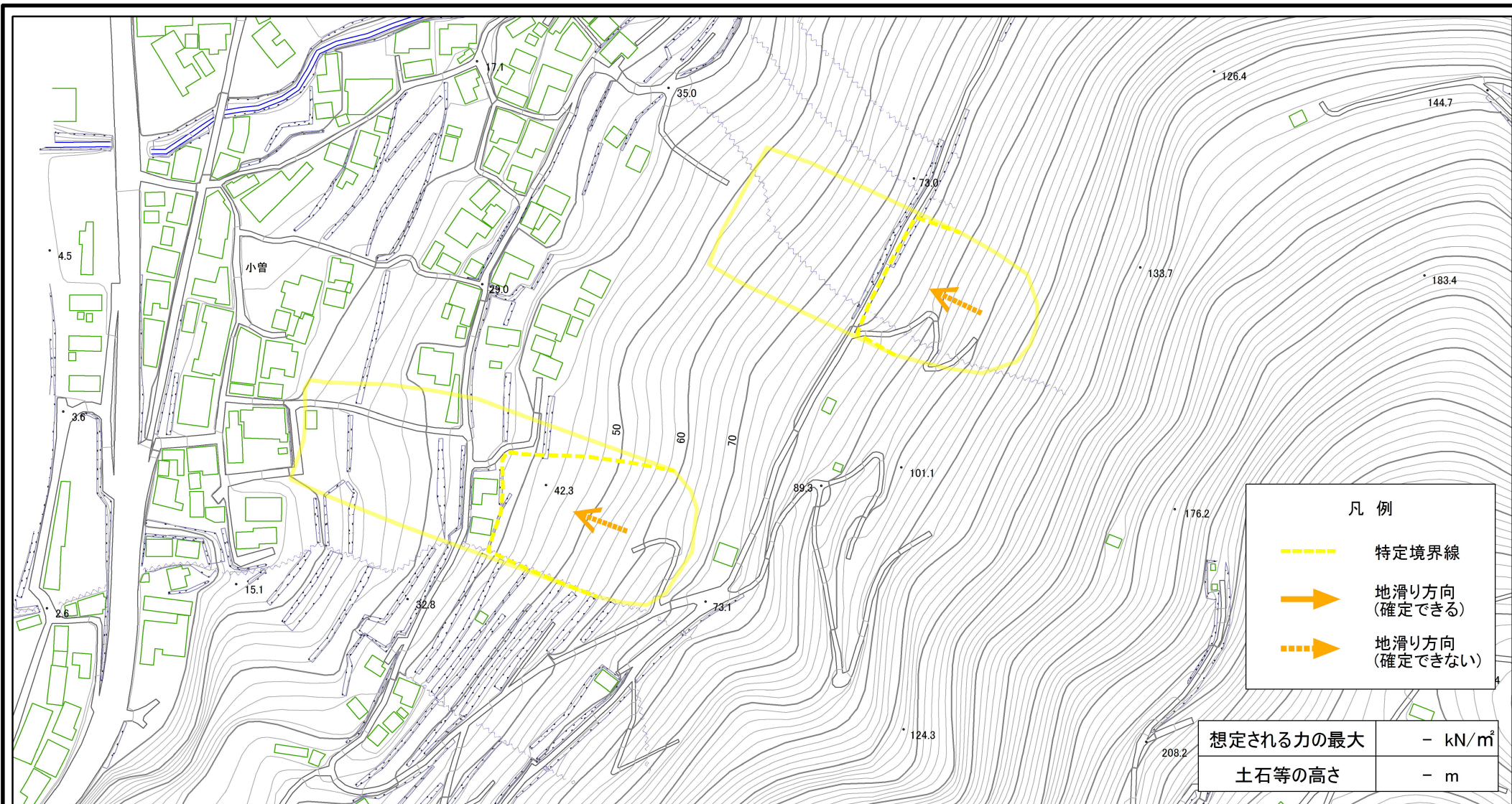
(1/25,000)



様式-1(地)

土砂災害警戒区域・土砂災害特別警戒区域 位置図

自然現象の種類	地滑り
箇所番号	112
箇所名	小曾
地滑り区域名	—
所在地	香川県三豊市仁尾町仁尾

土砂災害警戒区域等の指定の公示に係る図書(その2)



土砂災害防止法施行令第二条の基準に該当する区域(土砂災害警戒区域)	  縮尺 1:2,500	自然現象の種類	地滑り	箇所番号	112	箇所名	小曾
		土砂災害防止法施行令第三条の基準に該当する区域(土砂災害特別警戒区域)	告示番号	香川県告示第205号	地滑り区域名		
		告示年月日	平成27年6月26日	所在地	香川県三豊市仁尾町仁尾		