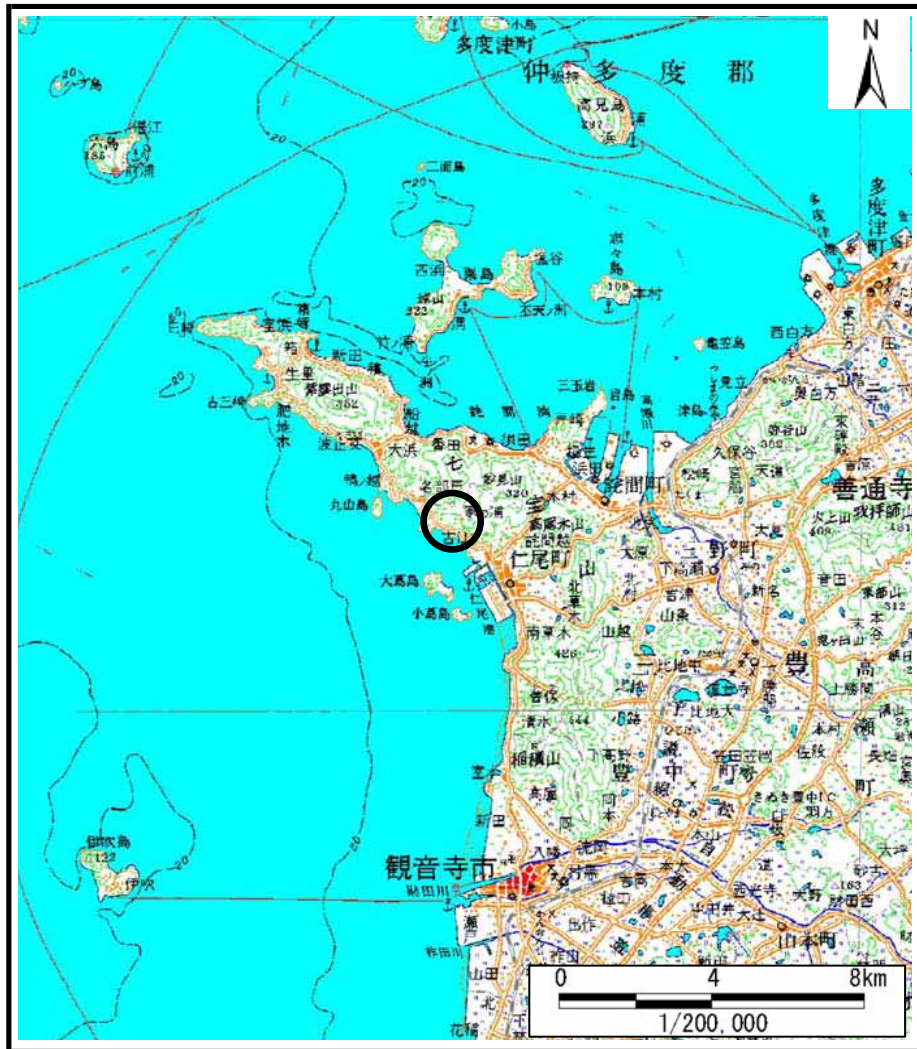
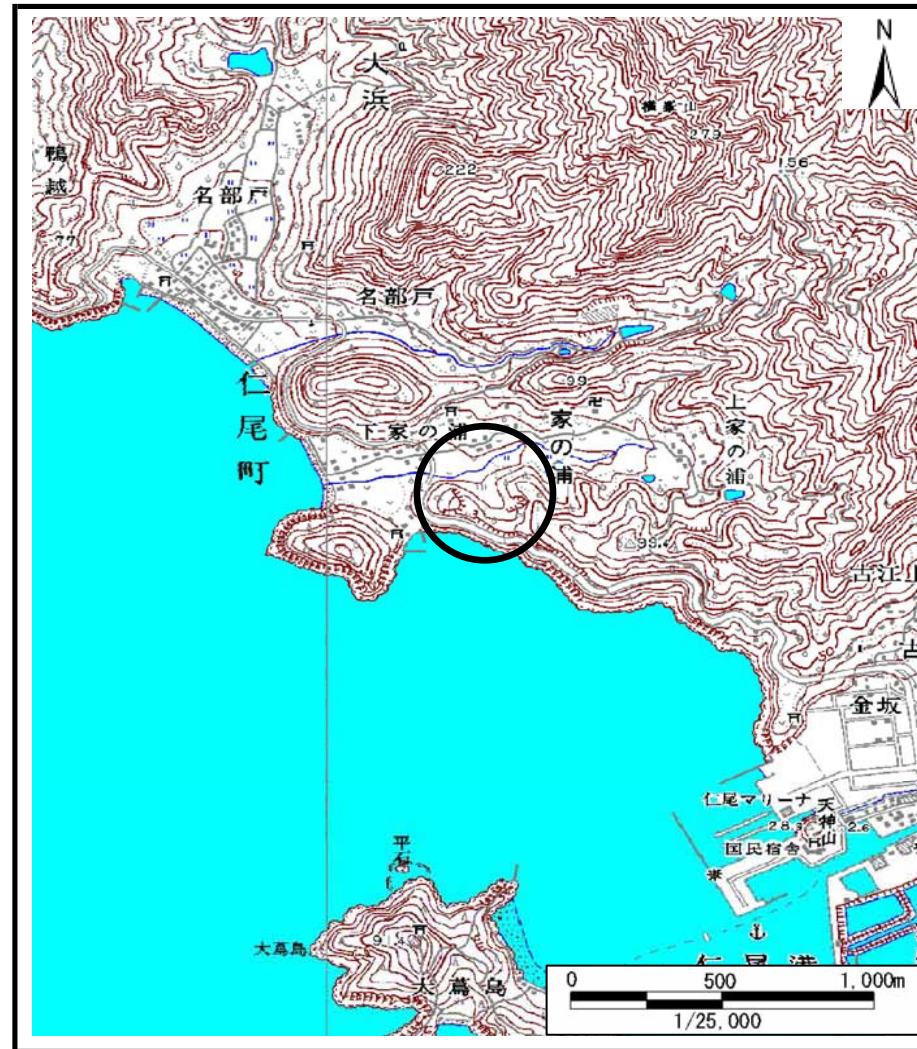


土砂災害警戒区域等の指定の公示に係る図書（その1）



(1/200,000)



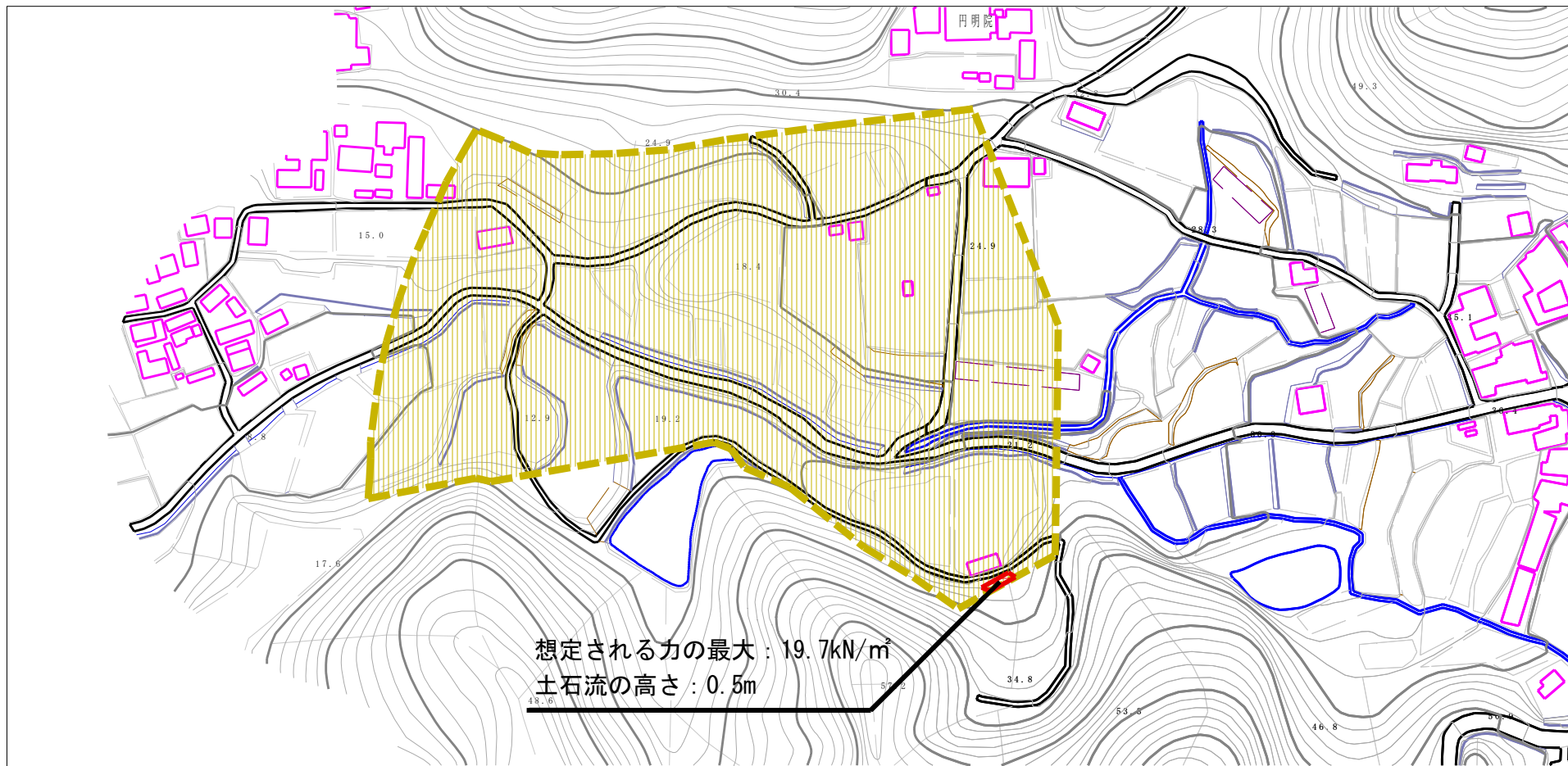
(1/25,000)

様式-1 (土)
土砂災害警戒区域・土砂災害特別警戒区域 位置図

自然現象の種類	土石流
溪流番号	41-1-Ⅲ
溪流名	上川下中川
所在地	三豊市仁尾町家の浦

この地図は、国土地理院長の承認を得て、同院発行の数値地図200000(地図画像)及び数値地図25000(地図画像)を複製したものである。(承認番号 平20業複 第406号)

土砂災害警戒区域等の指定の公示に係る図書（その2）



想定される力の最大：19.7kN/m²
土石流の高さ：0.5m



様式-2(土)

土砂災害警戒区域・土砂災害特別警戒区域
区域図

土砂災害防止法施行令第二条の基準に該当する区域	
土砂災害防止法施行令第三条の基準に該当する区域	
その他の区域	

N

縮尺
1:2,500

自然現象の種類	土石流	溪流番号	41-1-Ⅲ
告示番号	香川県告示第182号	溪流名	上川下中川
告示年月日	平成25年3月29日	所在地	三豊市仁尾町家の浦