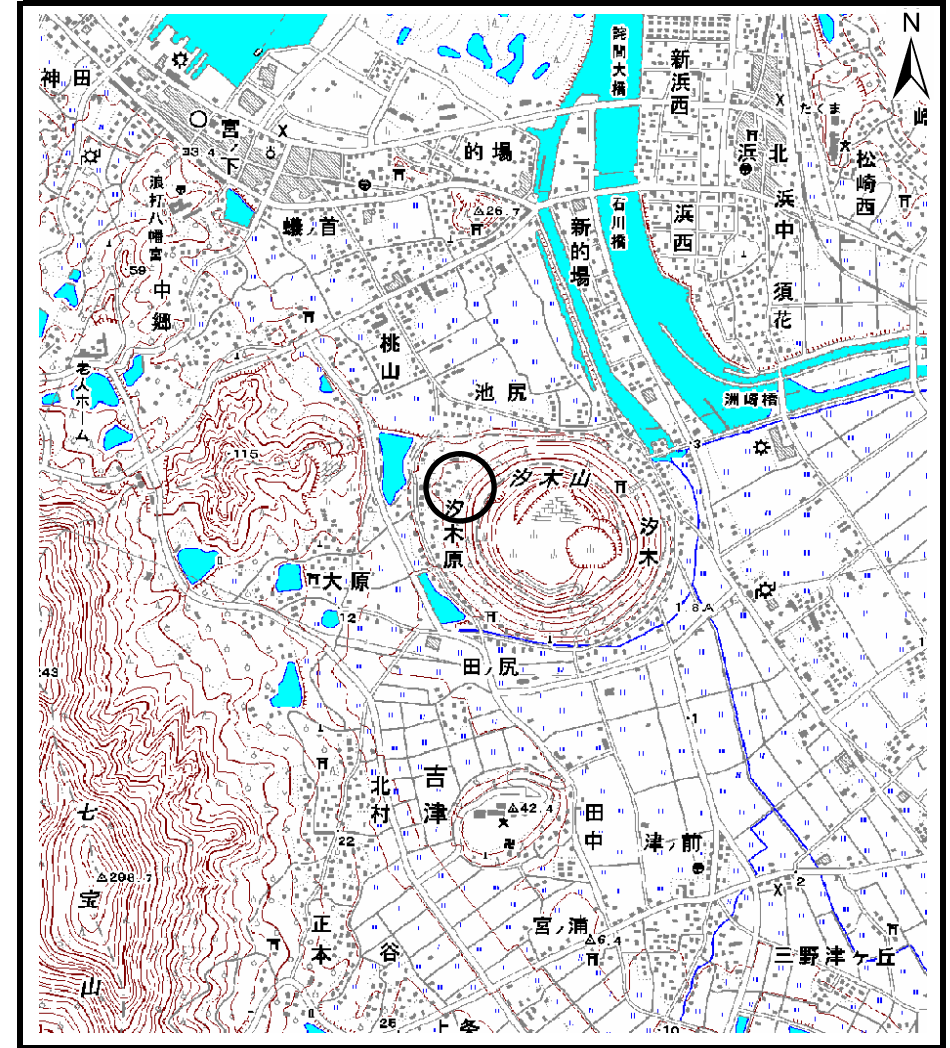


土砂災害警戒区域等の指定の公示に係る図書（その1）



(1/200,000)



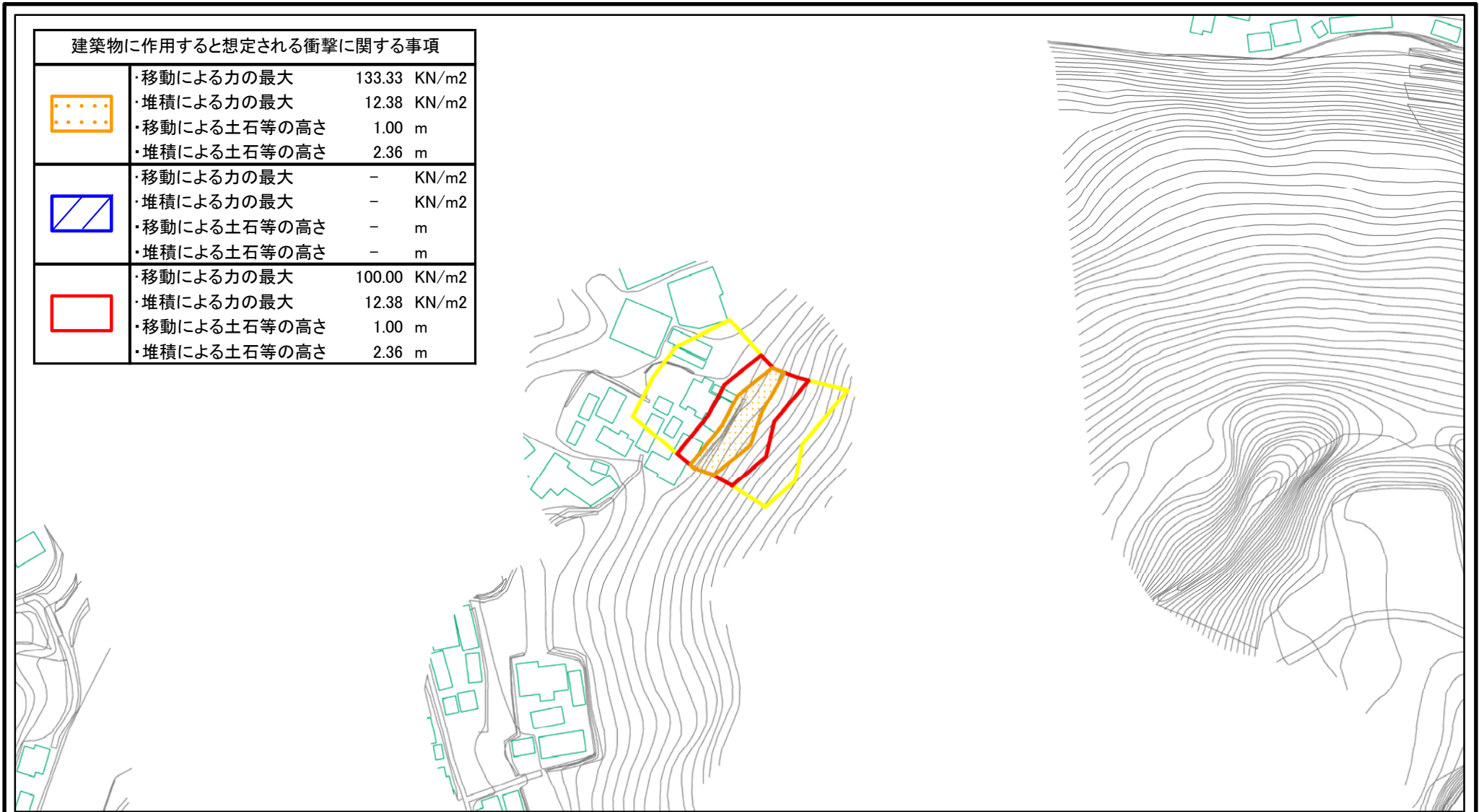
(1/25,000)




様式-1 (急)
土砂災害警戒区域位置図


自然現象の種類	急傾斜地の崩壊
箇所番号	11-2650
箇所名	汐木原(3)
所在地	香川県三豊市三野町吉津汐木




この地図は、国土地理院長の承認を得て、同院発行の数値地図200,000（地図画像）及び数値地図25,000（地図画像）を複製したものである。（承認番号 平20業復 第406号）

土砂災害警戒区域等の指定の公示に係る図書(その2)



建築物に作用すると想定される衝撃に関する事項	
	<ul style="list-style-type: none"> ・移動による力の最大 133.33 KN/m² ・堆積による力の最大 12.38 KN/m² ・移動による土石等の高さ 1.00 m ・堆積による土石等の高さ 2.36 m
	<ul style="list-style-type: none"> ・移動による力の最大 - KN/m² ・堆積による力の最大 - KN/m² ・移動による土石等の高さ - m ・堆積による土石等の高さ - m
	<ul style="list-style-type: none"> ・移動による力の最大 100.00 KN/m² ・堆積による力の最大 12.38 KN/m² ・移動による土石等の高さ 1.00 m ・堆積による土石等の高さ 2.36 m



様式-2(急) 土砂災害警戒区域・土砂災害特別警戒区域 区域図(その1)	土砂災害防止法施行令第二条の基準に該当する区域		土 縮尺 1:2,500	自然現象の種類	急傾斜地の崩壊	箇所番号	II-2650
	土砂災害防止法施行令第三条の基準に該当する区域			告示番号	香川県告示第16号	箇所名	汐木原(3)
	それ以外の区域			告示年月日	平成23年1月18日	所在地	香川県三豊市三野町吉津汐木