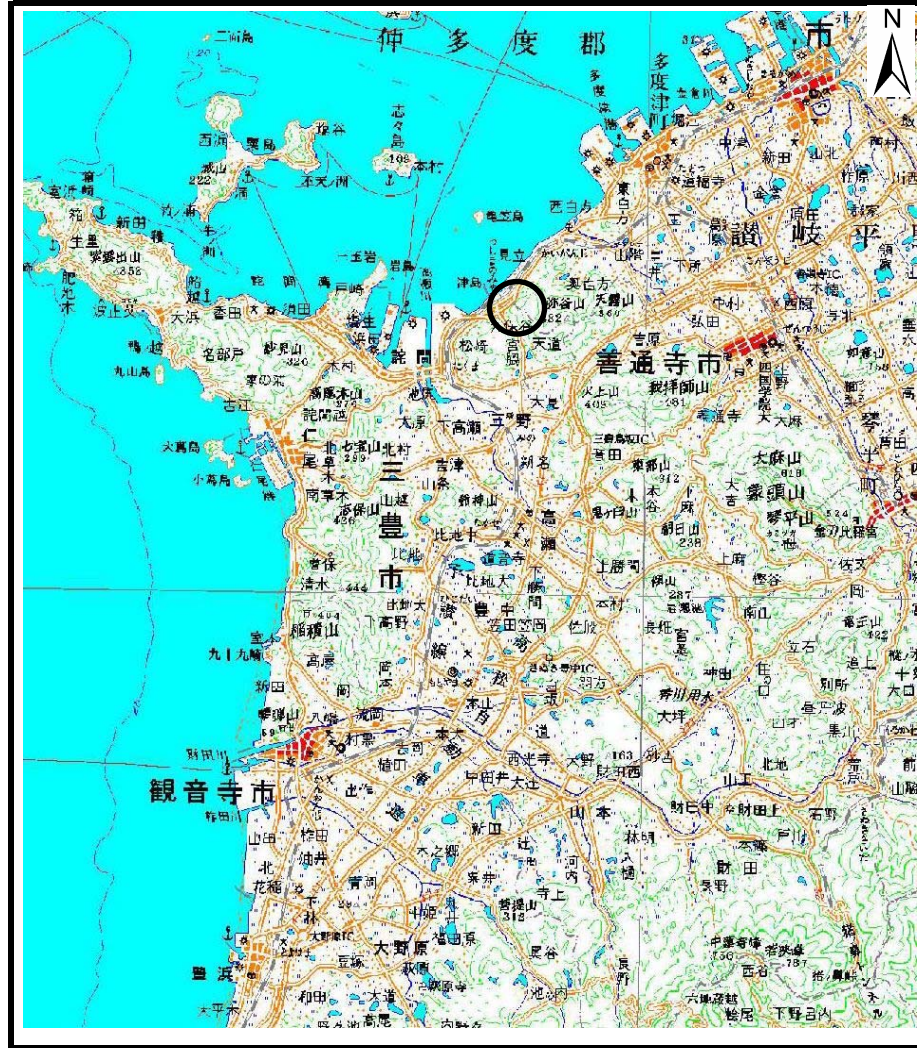
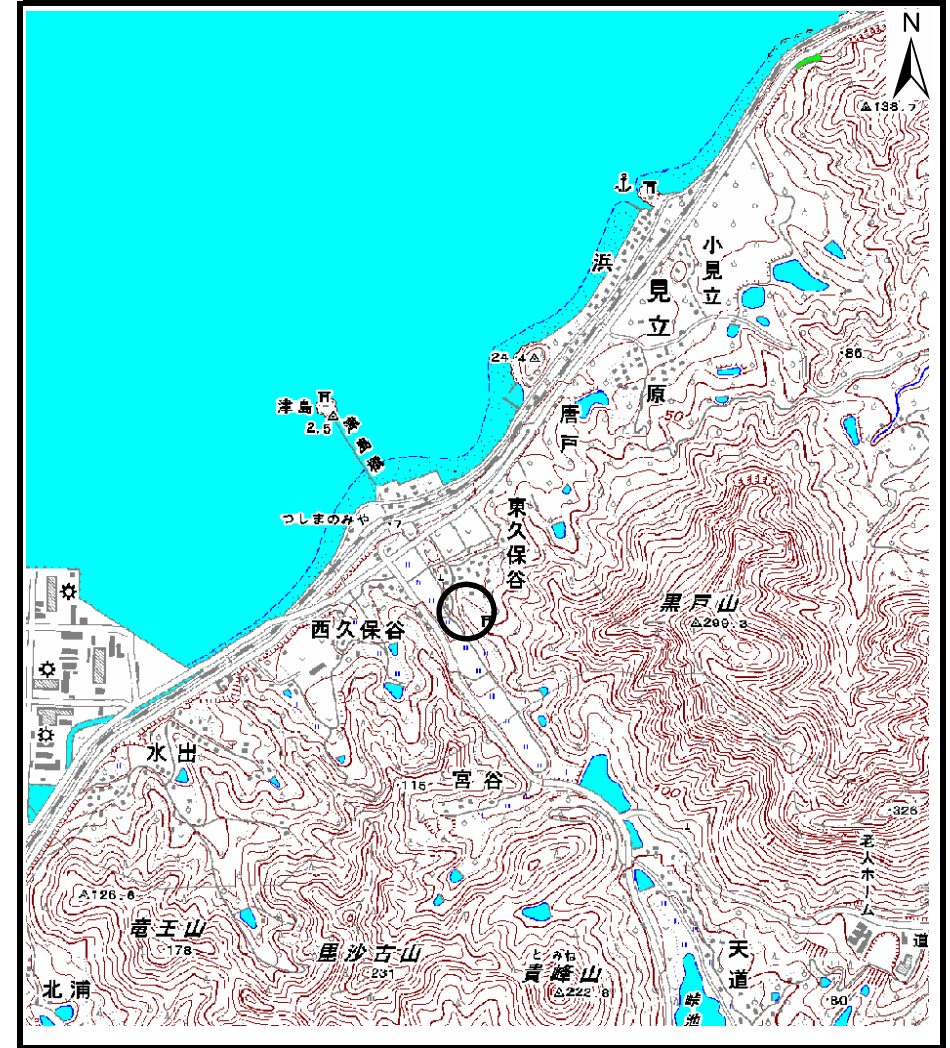


# 土砂災害警戒区域等の指定の公示に係る図書（その1）



(1/200,000)



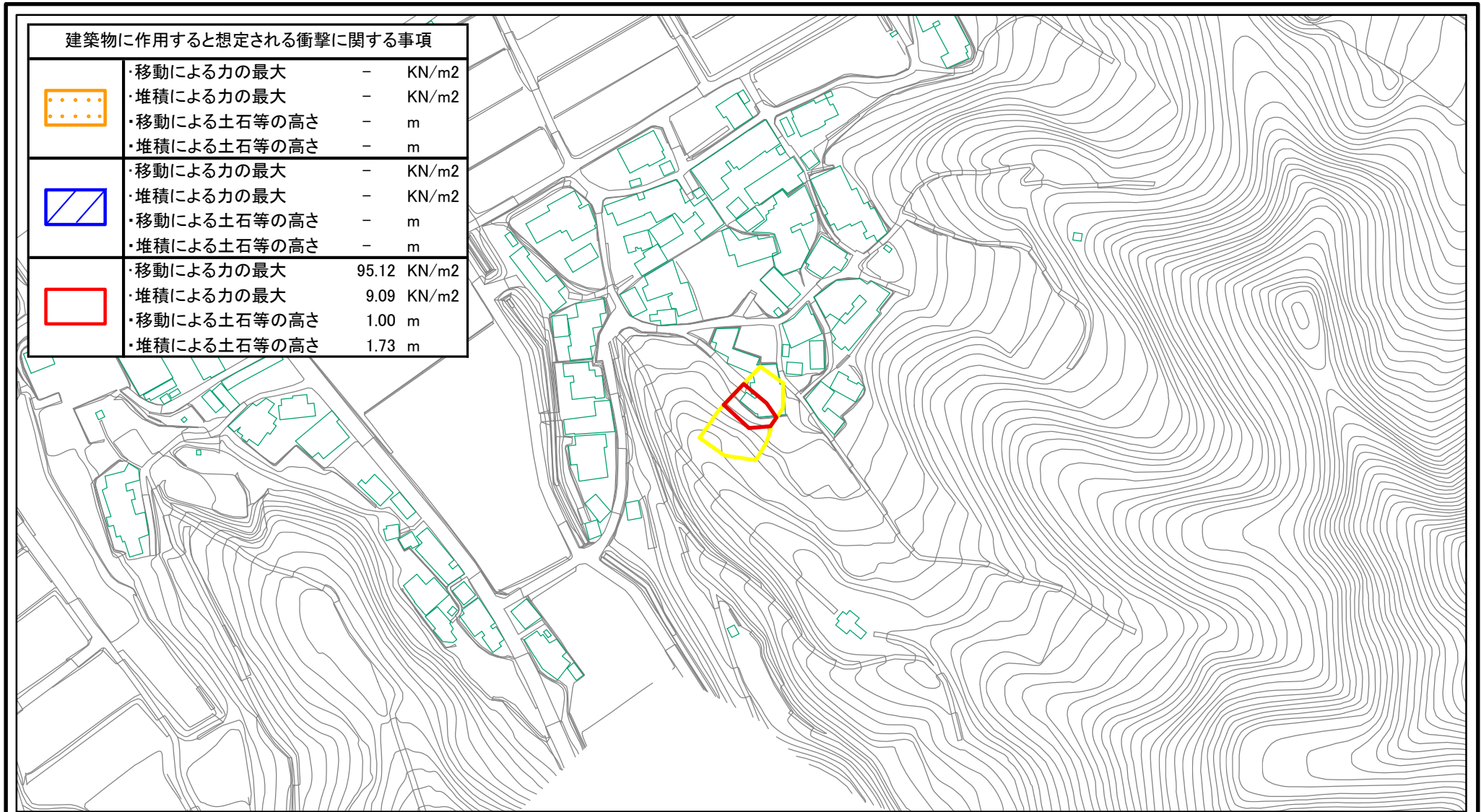
(1/25,000)

様式-1 (急)  
土砂災害警戒区域位置図




|         |                |
|---------|----------------|
| 自然現象の種類 | 急傾斜地の崩壊        |
| 箇所番号    | 11-2638        |
| 箇所名     | 久保谷(4)         |
| 所在地     | 香川県三豊市三野町大見宮ノ尾 |

この地図は、国土地理院長の承認を得て、同院発行の数値地図200,000（地図画像）及び数値地図25,000（地図画像）を複製したものである。（承認番号 平20業復 第406号）

# 土砂災害警戒区域等の指定の公示に係る図書(その2)



0 25 50 100m

|  |                         |   |                    |         |            |      |                |
|--|-------------------------|---|--------------------|---------|------------|------|----------------|
| 様式-2(急)<br>土砂災害警戒区域・土砂災害特別警戒区域<br>区域図(その1) | 土砂災害防止法施行令第二条の基準に該当する区域 |  | 土<br>縮尺<br>1:2,500 | 自然現象の種類 | 急傾斜地の崩壊    | 箇所番号 | II-2638        |
|  | 土砂災害防止法施行令第三条の基準に該当する区域 |  |                    | 告示番号    | 香川県告示第16号  | 箇所名  | 久保谷(4)         |
|  | それ以外の区域                 |  |                    | 告示年月日   | 平成23年1月18日 | 所在地  | 香川県三豊市三野町大見宮ノ尾 |