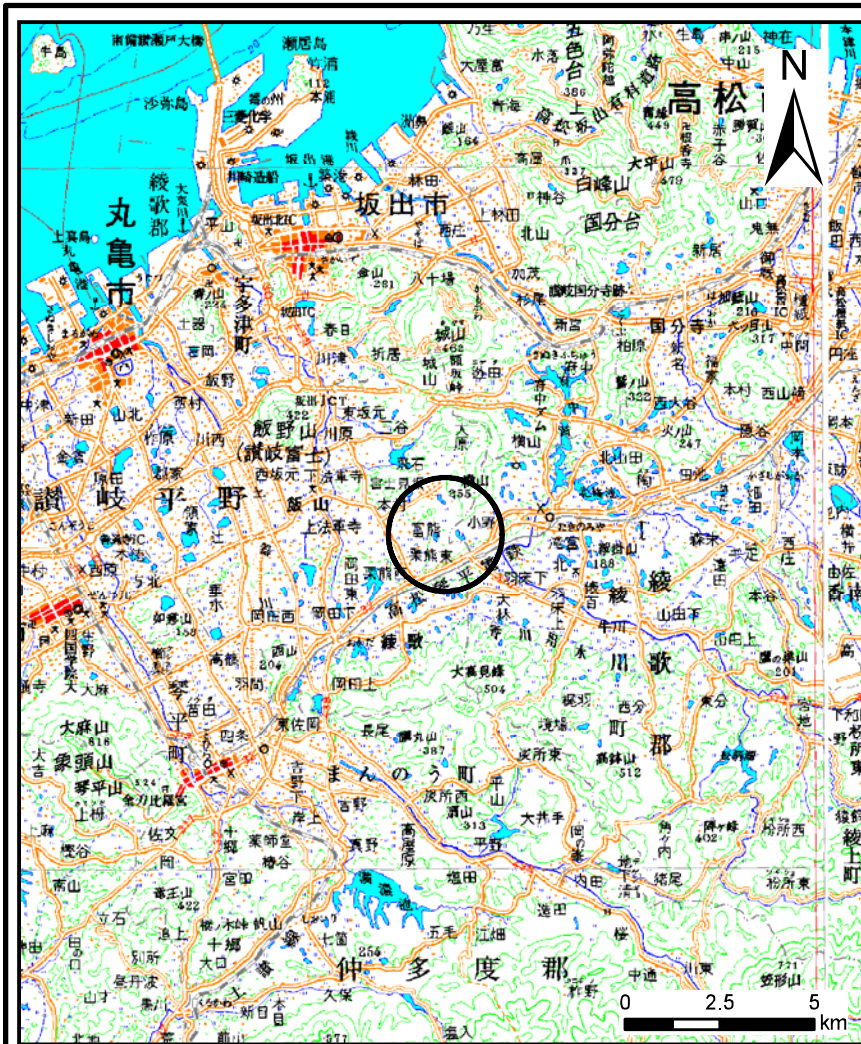
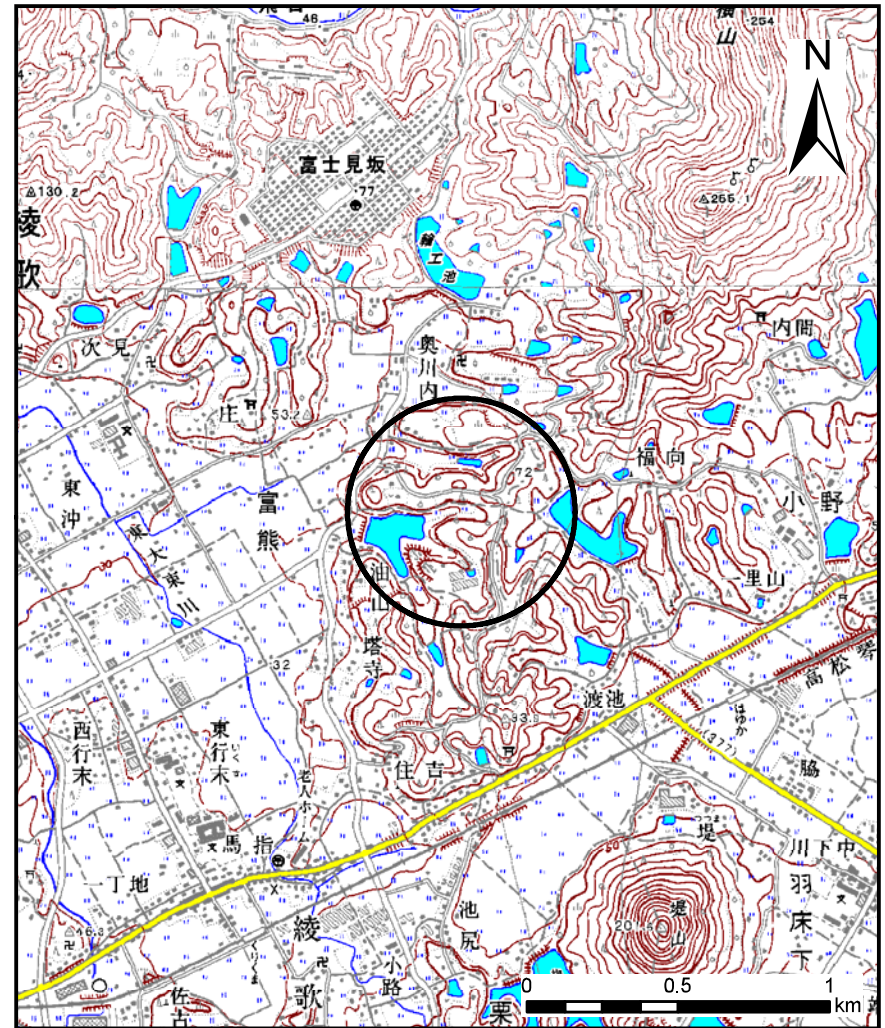


土砂災害警戒区域の指定の公示に係る図書(その1)



(1/200,000)

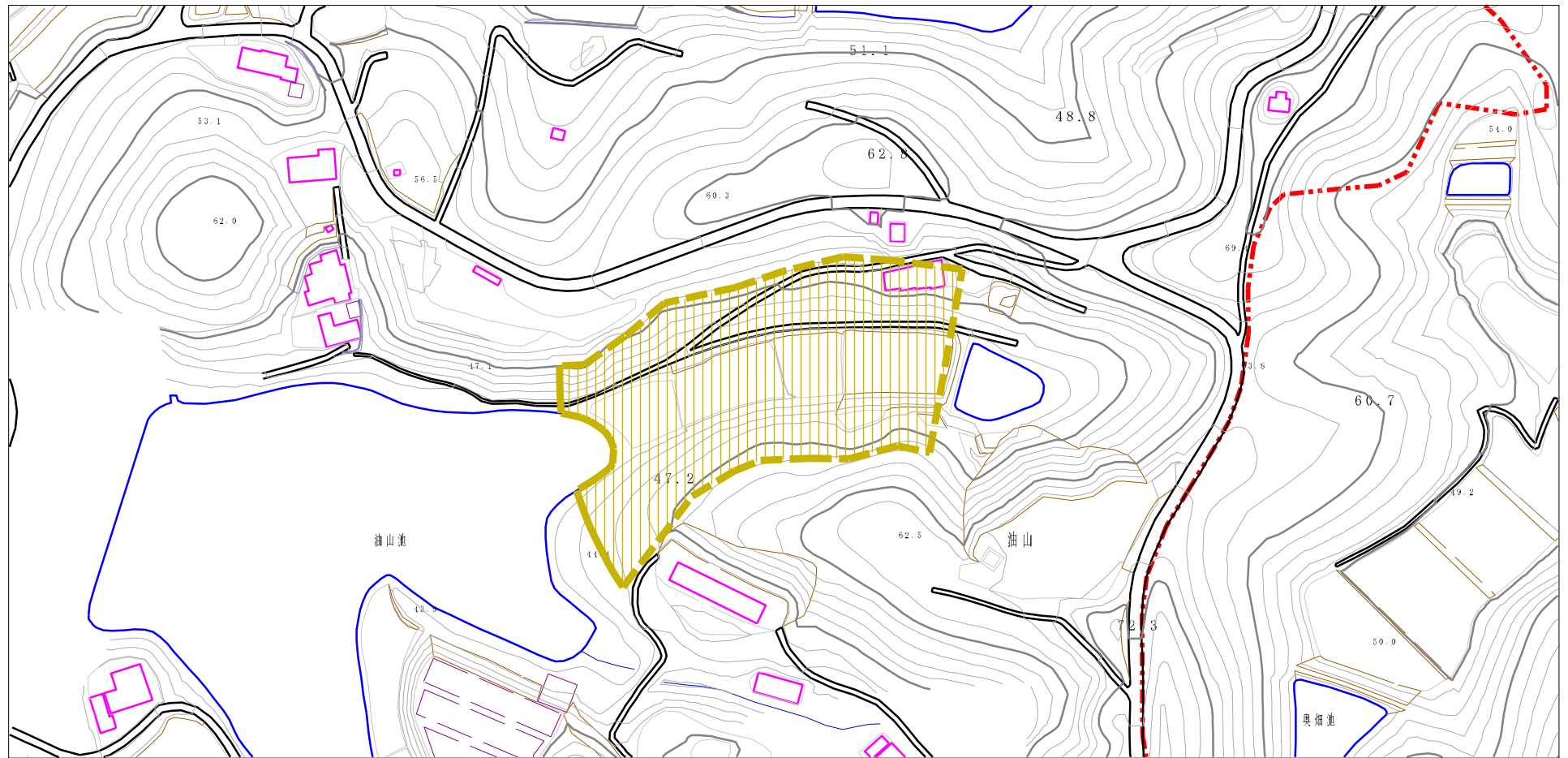


(1/25,000)

| | | |
|-------------------------|---------|----------|
| 様式-1(土) 土砂災害警戒区域 位置図 | 自然現象の種類 | 土石流 |
| | 溪流番号 | 27-11-Ⅲ |
| | 溪流名 | 油山川 |
| | 所在地 | 丸亀市綾歌町富熊 |

この地図は、国土地理院長の承認を得て、同院発行の数値地図20000(地図画像)及び数値地図25000(地図画像)を複製したものである。(承認番号 平23情複、第753号)

土砂災害警戒区域の指定の公示に係る図書（その2）



様式-2(土)

土砂災害警戒区域 区域図

土砂災害防止法施行令第二条の基準に該当する区域



縮尺
1:2,500

自然現象
の種類

土石流

溪流番号

27-11-Ⅲ

告示番号

香川県告示第135号

溪流名

油山川

告示年月日

平成26年3月24日

所在地

丸亀市綾歌町富熊