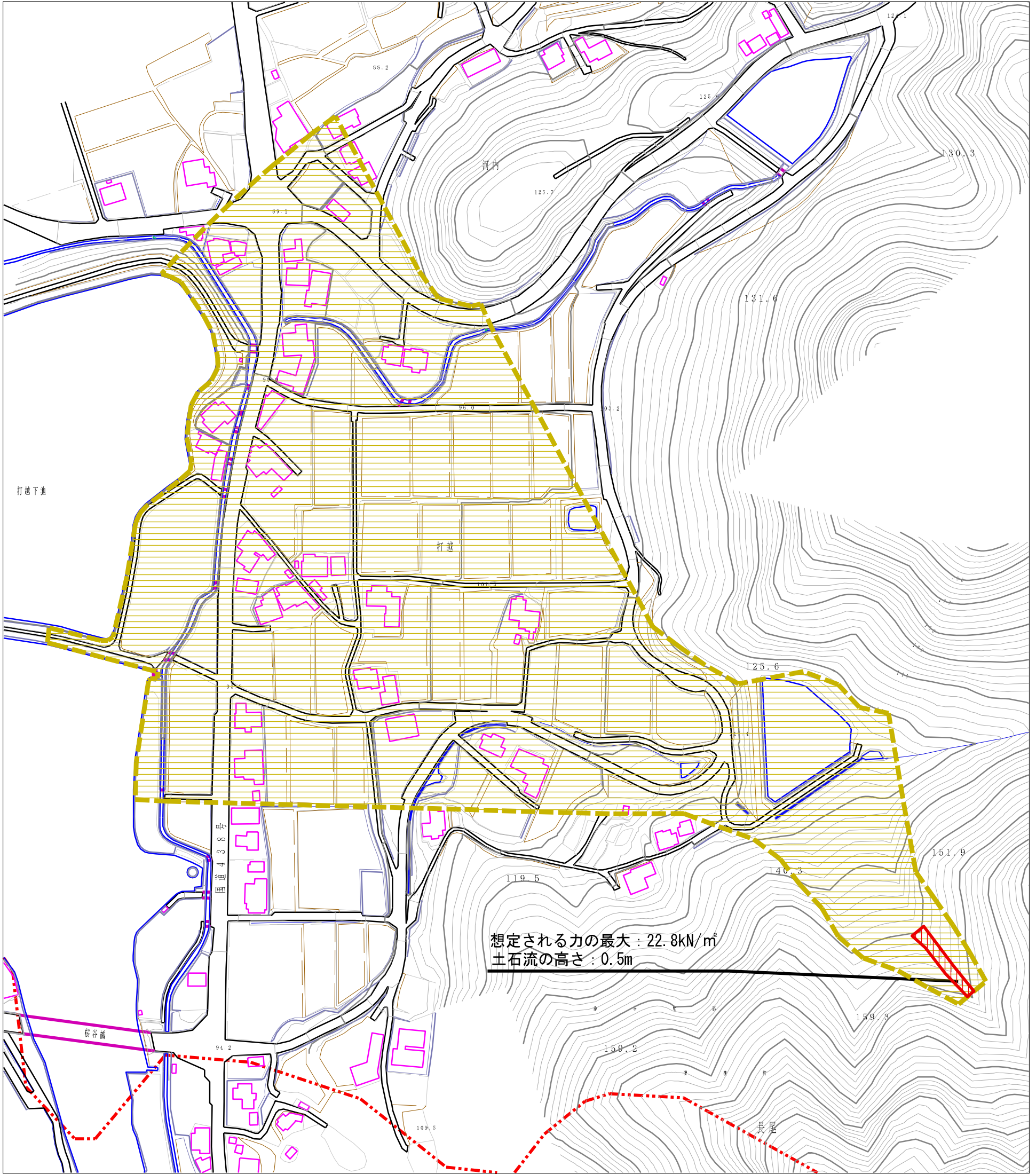




土砂災害警戒区域等の指定の公示に係る図書（その2）

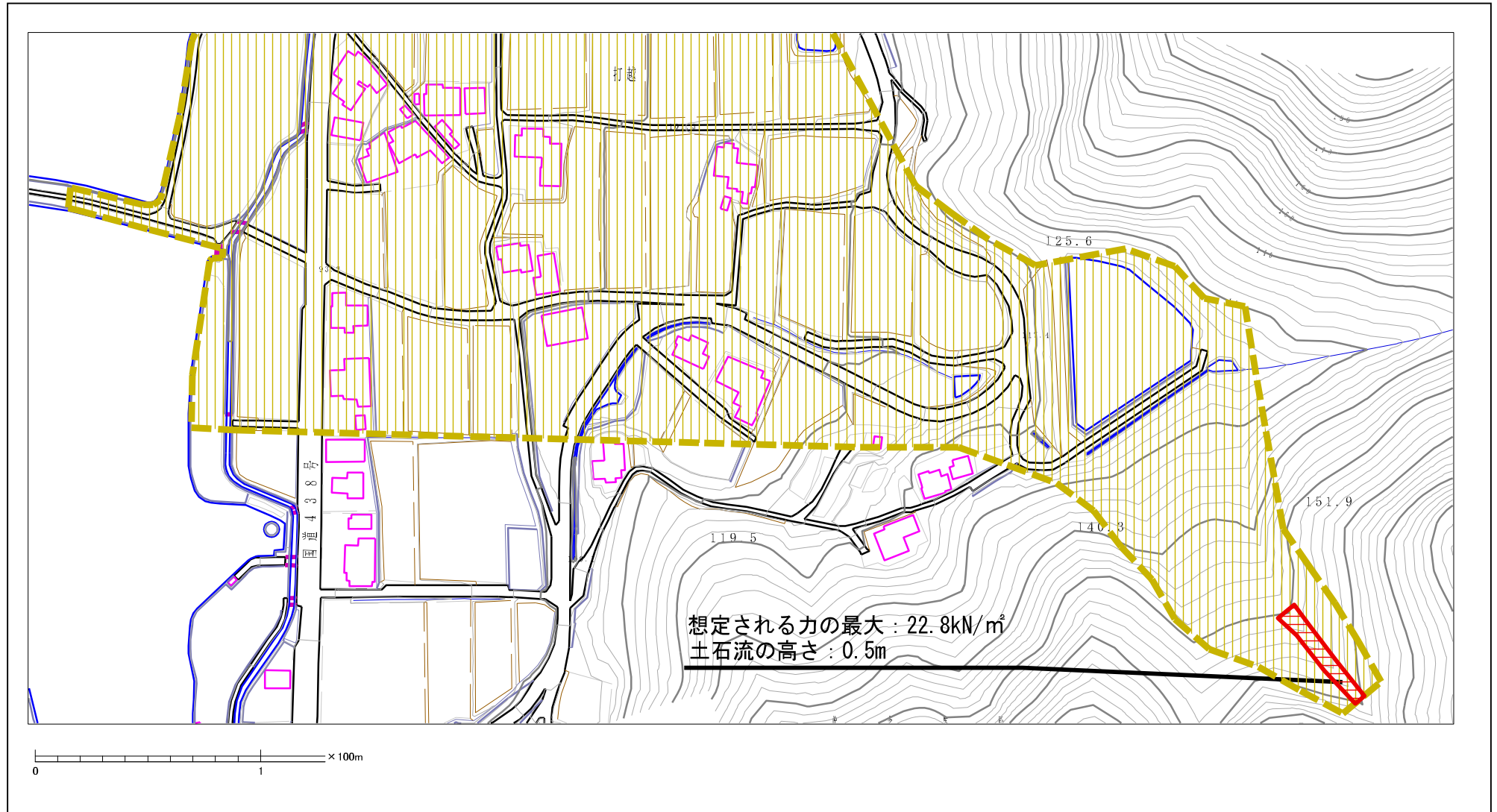


想定される力の最大: 22.8kN/m<sup>2</sup>  
土石流の高さ: 0.5m

0 1 x 100m

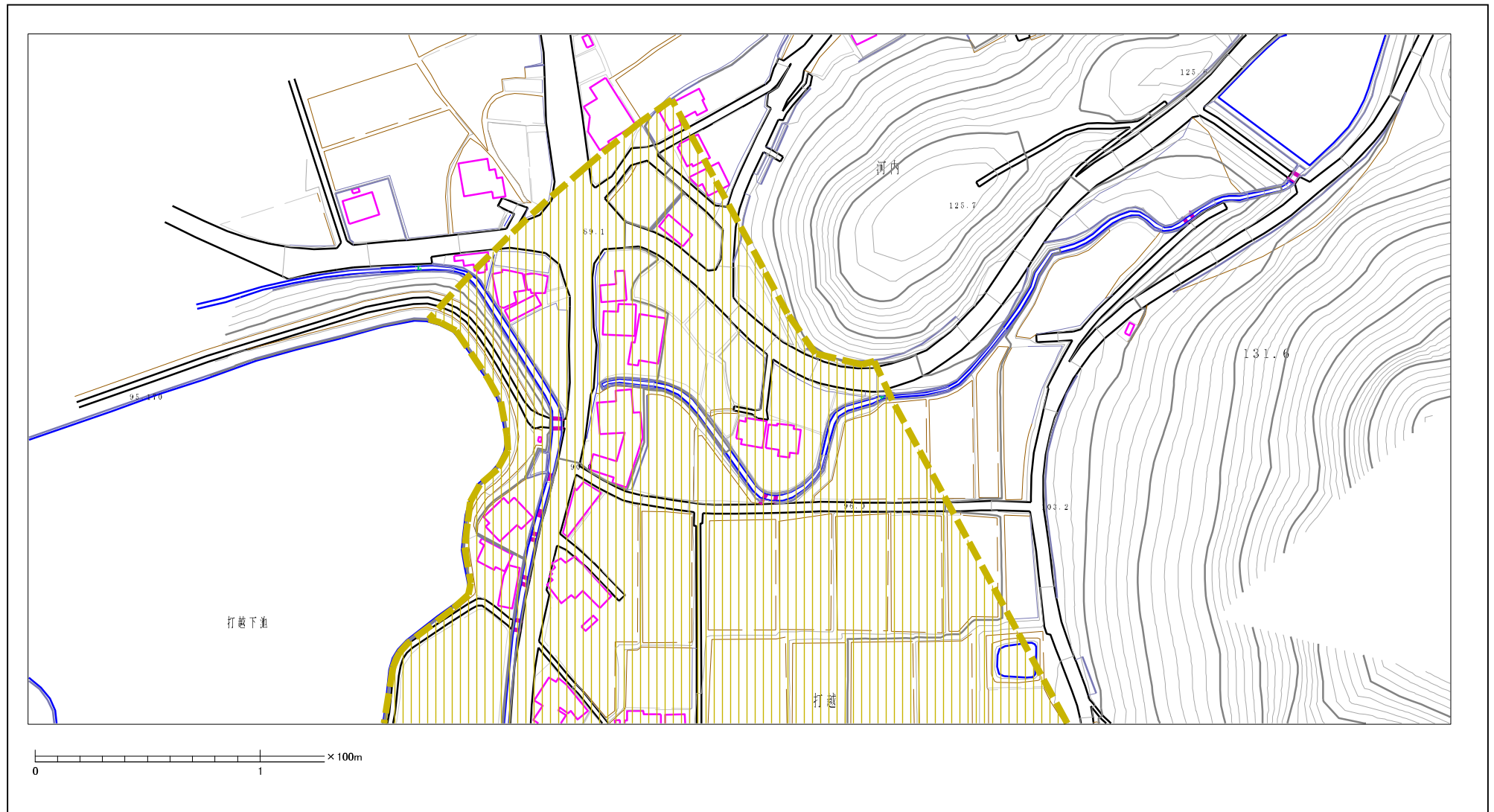
様式-2(土) 土砂災害警戒区域・土砂災害特別警戒区域 区域図(全体図)	土砂災害防止法施行令第2条の基準に該当する区域		N 縮尺 1:2,500	自然現象の種類	土石流	溪流番号	27-24-I-2
	土砂災害防止法施行令第3条の基準に該当する区域			告示番号	香川県告示第135号	溪流名	打越川
	それ以外の区域			告示年月日	平成26年3月24日	所在地	丸亀市綾歌町岡田上



# 土砂災害警戒区域等の指定の公示に係る図書（その2）



様式-2(土) 土砂災害警戒区域・土砂災害特別警戒区域 区域図	土砂災害防止法施行令第二条の基準に該当する区域		N  縮尺 1:2,500	自然現象の種類 土石流	溪流番号 27-24-I-2
	土砂災害防止法施行令第三条の基準に該当する区域			告示番号 香川県告示第135号	溪流名 打越川
	それ以外の区域			告示年月日 平成26年3月24日	所在地 丸亀市綾歌町岡田上

# 土砂災害警戒区域等の指定の公示に係る図書（その2）



<b>様式-2(土)</b> <b>土砂災害警戒区域・土砂災害特別警戒区域</b> <b>区域図</b>	土砂災害防止法施行令第二条の基準に該当する区域		N  縮尺 1:2,500	自然現象の種類	土石流	溪流番号	27-24- I -2
	土砂災害防止法施行令第三条の基準に該当する区域			告示番号	香川県告示第135号	溪流名	打越川
	それ以外の区域			告示年月日	平成26年3月24日	所在地	丸亀市綾歌町岡田上