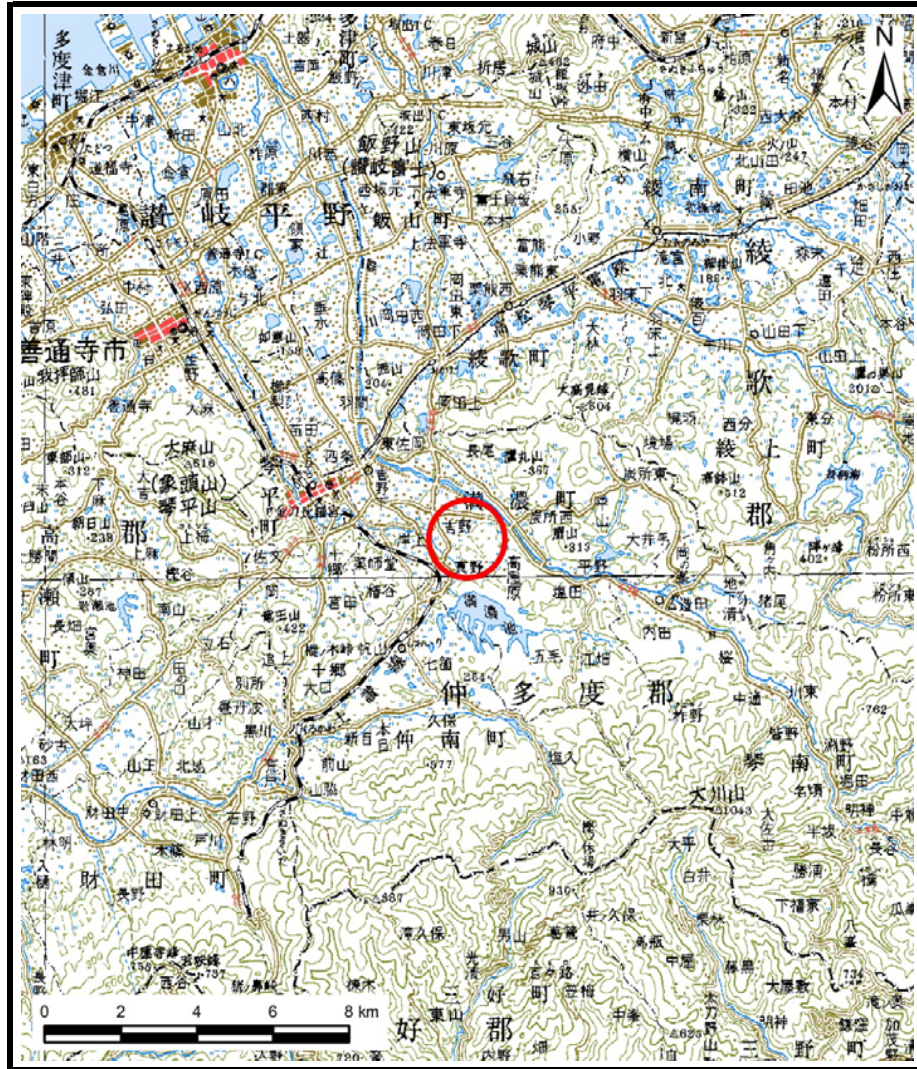


# 土砂災害警戒区域の指定の公示に係る図書（その1）



(1/200,000)



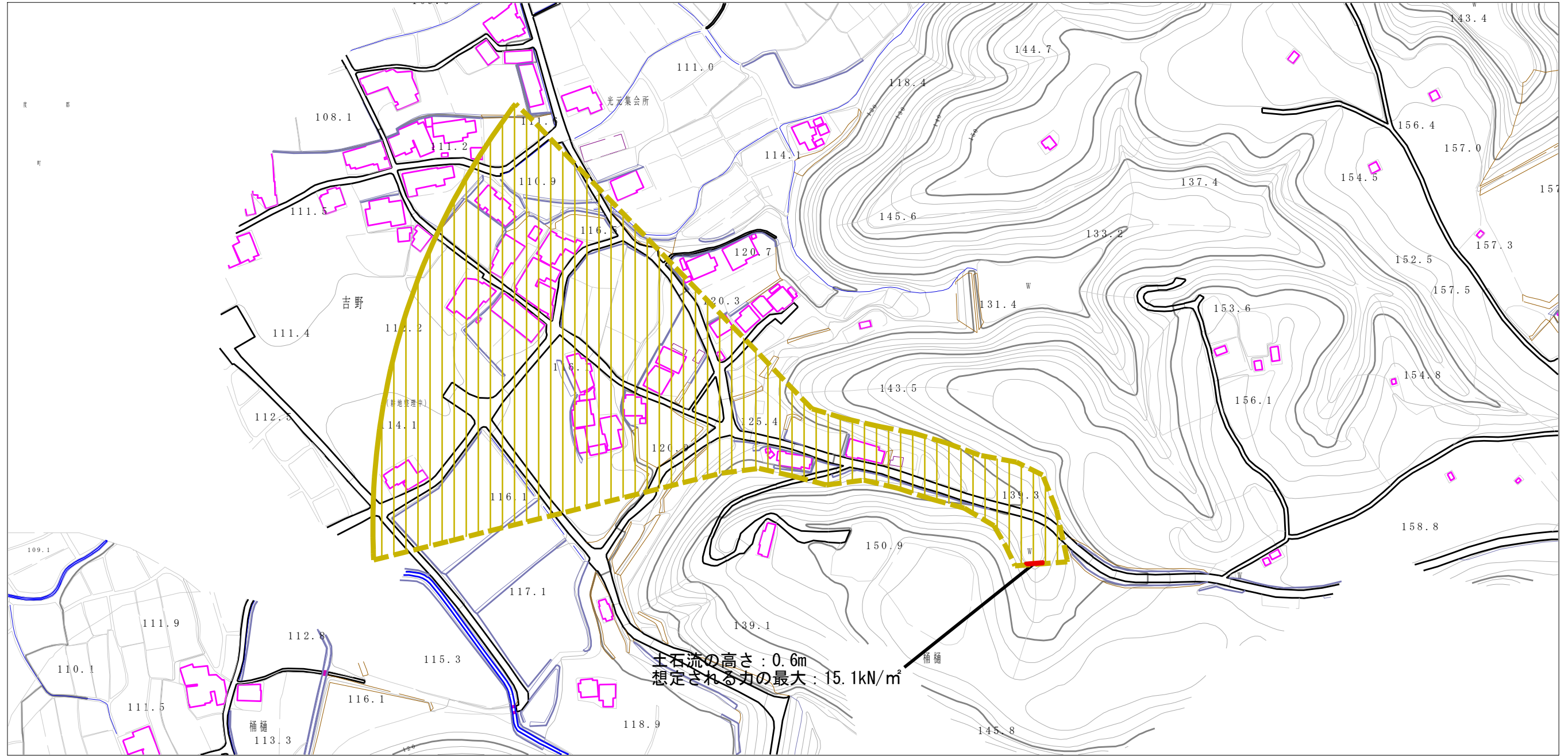
(1/25,000)

様式-1 (土)  
土砂災害警戒区域・土砂災害特別警戒区域 位置図

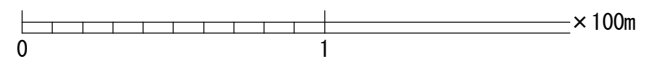
自然現象の種類	土石流
溪流番号	31-33- I
溪流名	大谷西川
所在地	香川県仲多度郡まんのう町吉野



# 土石災害警戒区域等の指定の公示に係る図書（その2）



土石流の高さ：0.6m  
 想定される力の最大：15.1kN/m<sup>2</sup>



様式-2 (土) 土石災害警戒区域・土石災害特別警戒区域 区域図	土石災害防止法施行令第2条の基準に該当する区域		N 縮尺 1:2,500	自然現象 の種類	土石流	溪流番号	31-33-I
	土石災害防止法施行令第3条の基準に該当する区域			告示番号	香川県告示第93号	溪流名	大谷西川
	それ以外の区域		告示年月日	平成27年3月20日	所在地	香川県仲多度郡まんのう町吉野	