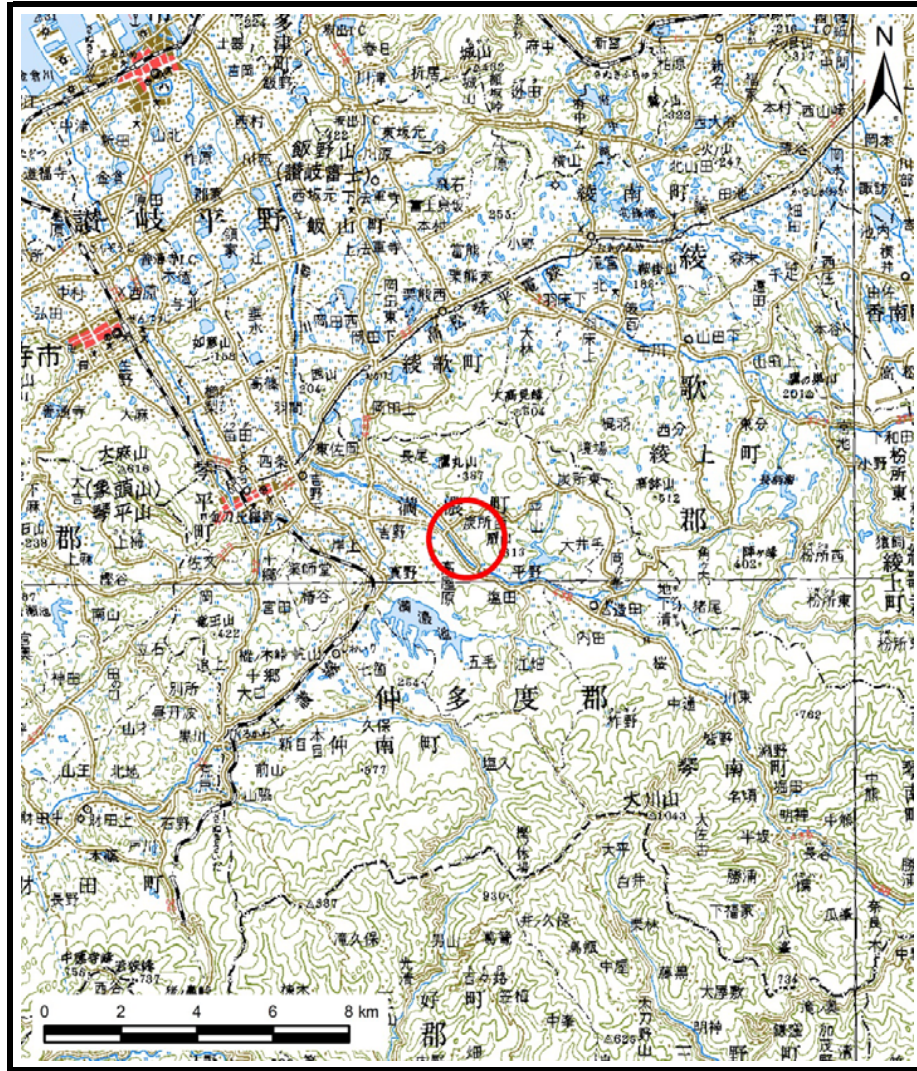
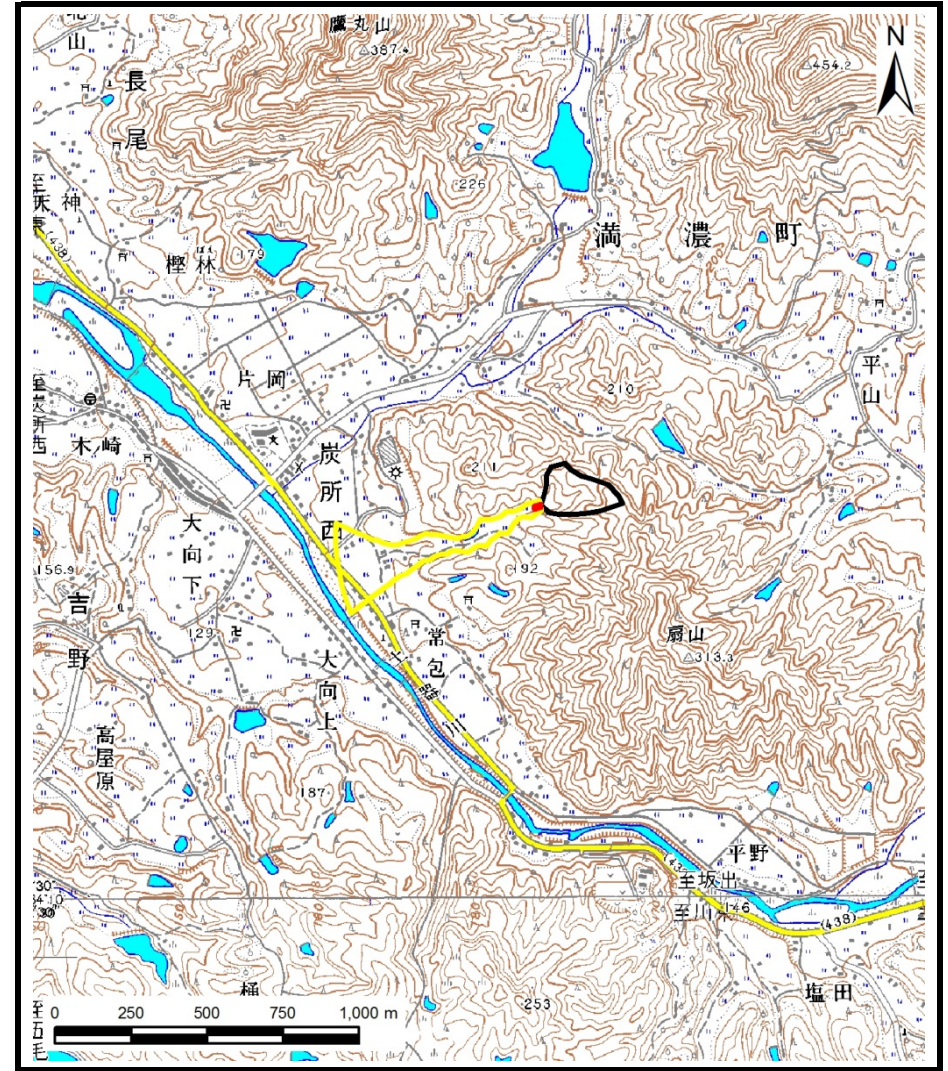


# 土砂災害警戒区域の指定の公示に係る図書（その1）



(1/200,000)

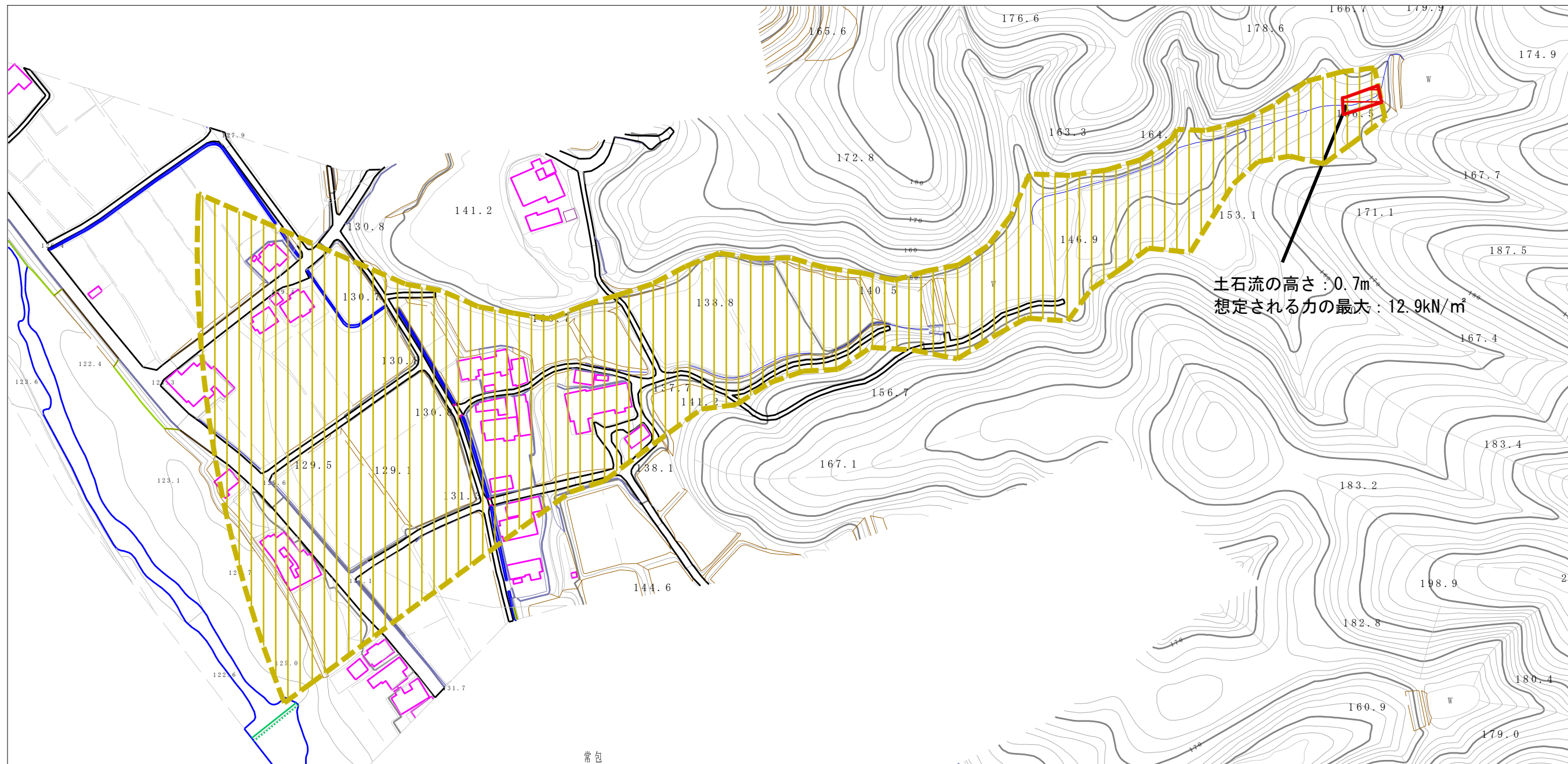


(1/25,000)

様式-1（土）  
土砂災害警戒区域・土砂災害特別警戒区域 位置図

自然現象の種類	土石流
溪流番号	31-28-II-1
溪流名	八幡岡川
所在地	香川県仲多度郡まんのう町炭所西

# 土砂災害警戒区域等の指定の公示に係る図書（その2）



0 1 ×100m

様式-2（土） 土砂災害警戒区域・土砂災害特別警戒区域 区域図	土砂災害防止法施行令第二条の基準に該当する区域		N 縮尺 1:2,500	自然現象の種類	土石流	溪流番号	31-28-II-1
	土砂災害防止法施行令第三条の基準に該当する区域	  		告示番号	香川県告示第93号	溪流名	八幡岡川
	それ以外の区域		告示年月日	平成27年3月20日	所在地	香川県仲多度郡まんのう町炭所西	