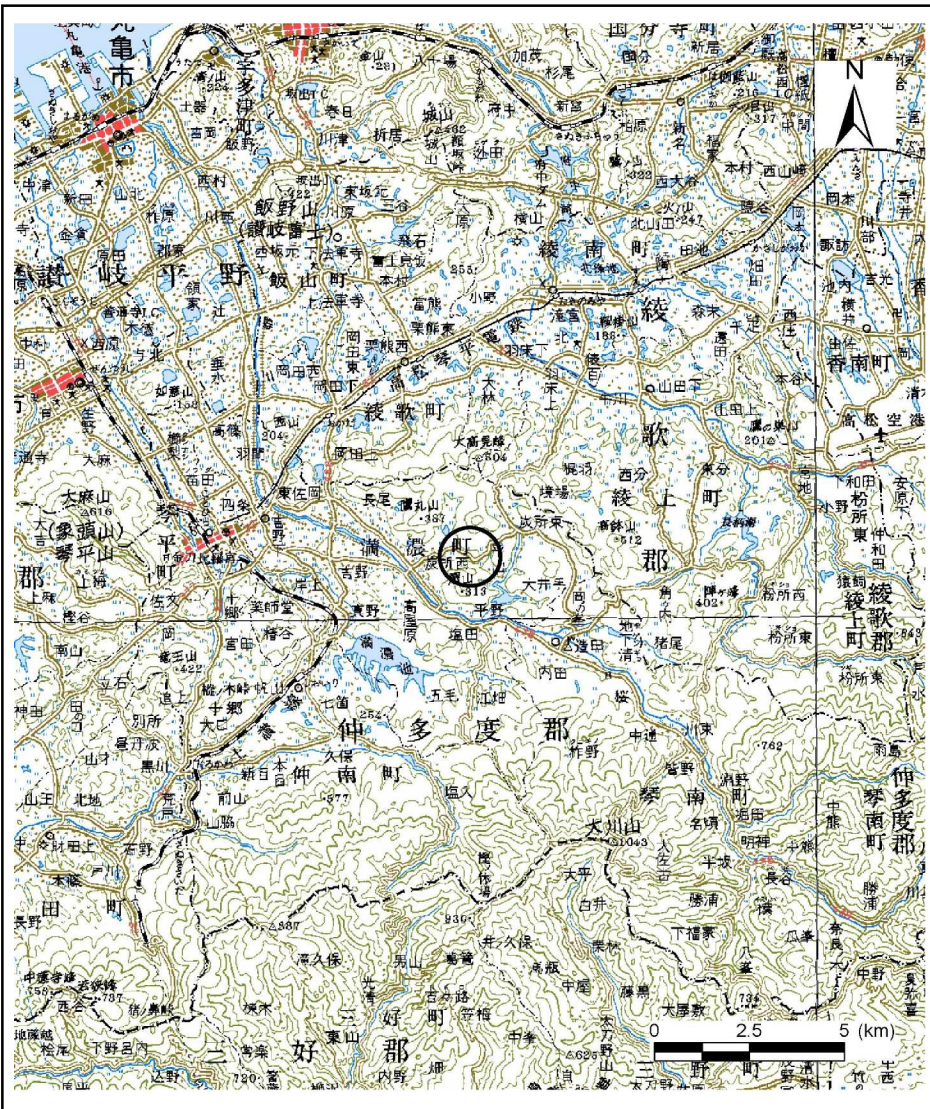
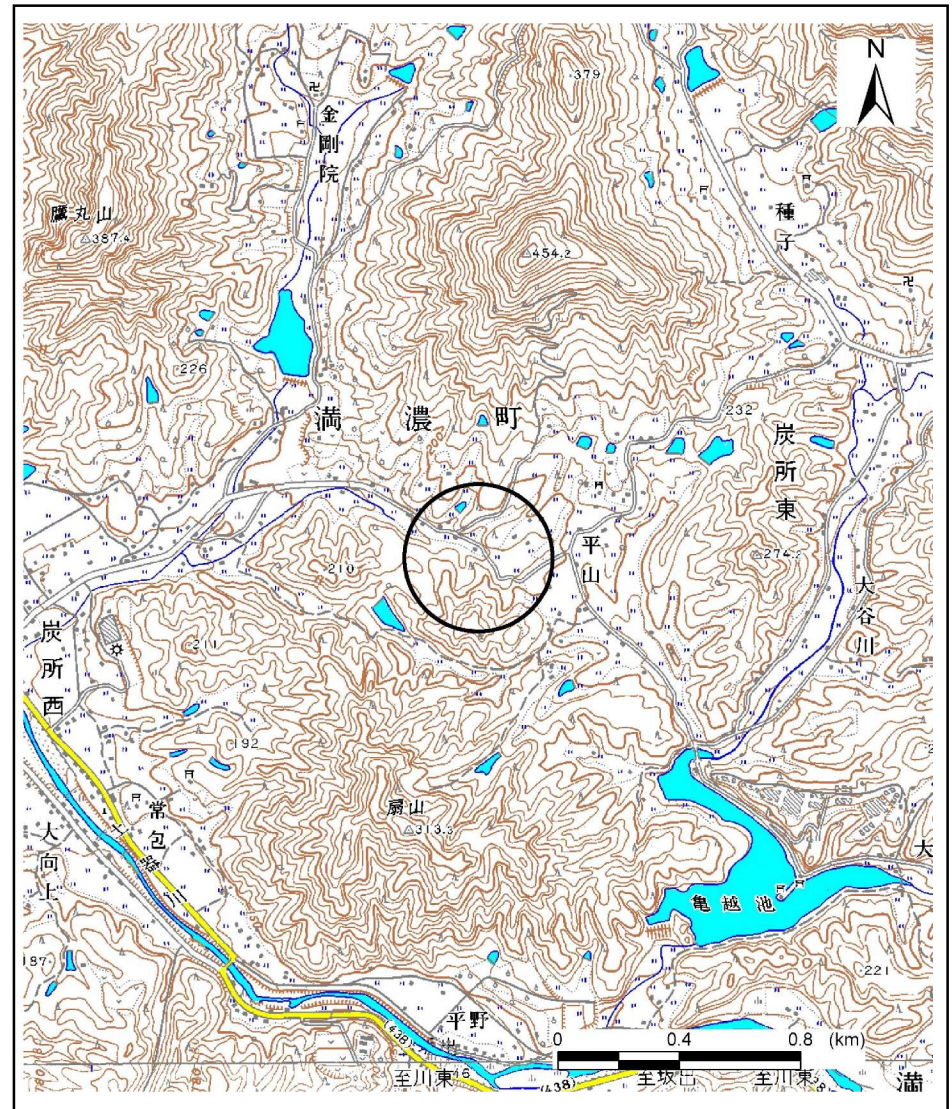


# 土砂災害警戒区域等の指定の公示に係る図書(その1)



(1/200,000)



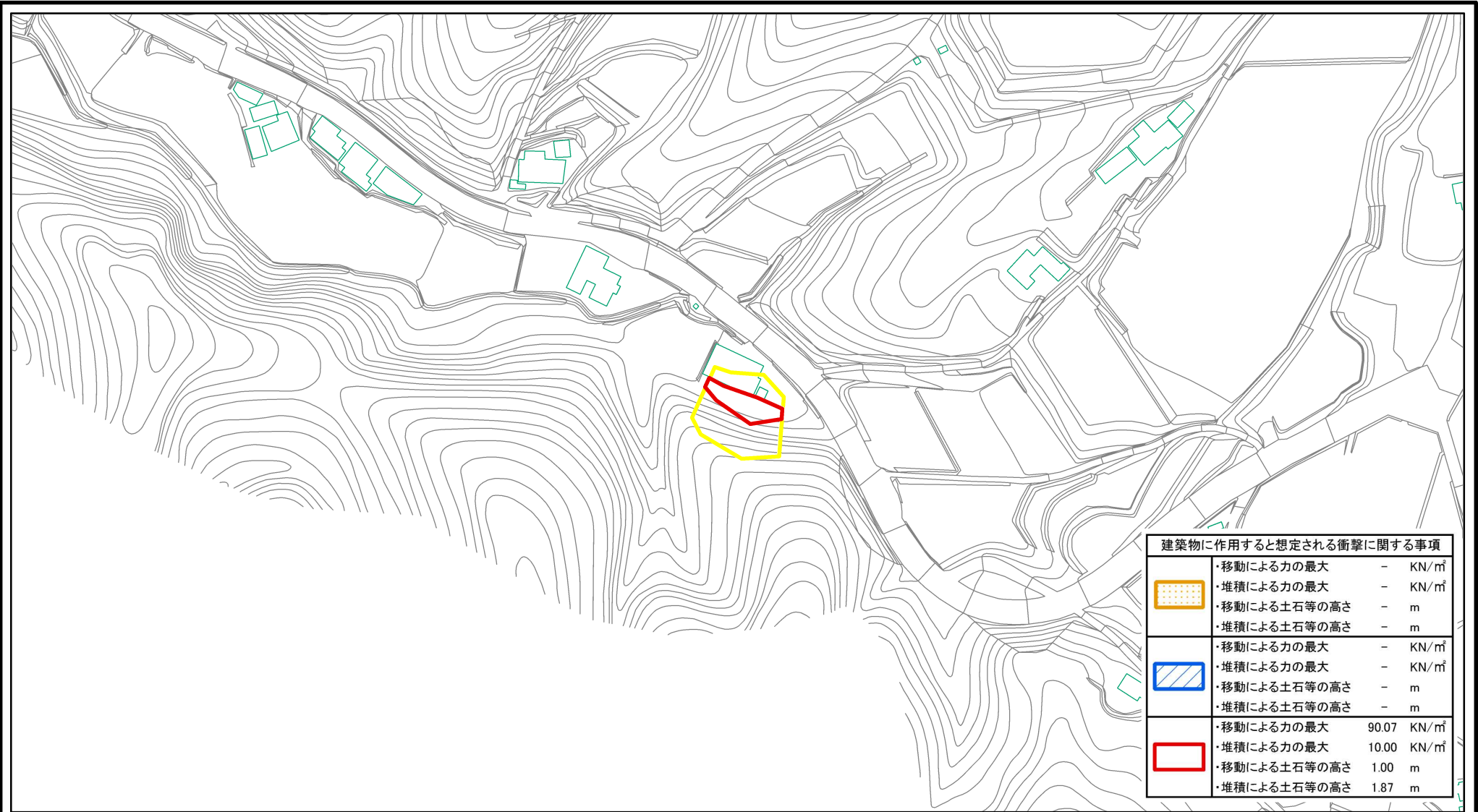
(1/25,000)

様式-1(急)  
土砂災害警戒区域・土砂災害特別警戒区域位置図

|         |                 |
|---------|-----------------|
| 自然現象の種類 | 急傾斜地の崩壊         |
| 区域番号    | Ⅱ-2240          |
| 区域名称    | 木折神             |
| 所在地     | 香川県仲多度郡まんのう町炭所東 |

この地図は、国土地理院長の承認を得て、同院発行の数値地図20000(地図画像)及び数値地図25000(地図画像)を複製したものである。(承認番号 平25情複、第108号)

# 土砂災害警戒区域等の指定の公示に係る図書(その2)



0 25 50 100 m

| 建築物に作用すると想定される衝撃に関する事項 |  |
|------------------------|--|
|                        | ・移動による力の最大 - KN/m <sup>2</sup><br>・堆積による力の最大 - KN/m <sup>2</sup><br>・移動による土石等の高さ - m<br>・堆積による土石等の高さ - m               |
|                        | ・移動による力の最大 - KN/m <sup>2</sup><br>・堆積による力の最大 - KN/m <sup>2</sup><br>・移動による土石等の高さ - m<br>・堆積による土石等の高さ - m               |
|                        | ・移動による力の最大 90.07 KN/m <sup>2</sup><br>・堆積による力の最大 10.00 KN/m <sup>2</sup><br>・移動による土石等の高さ 1.00 m<br>・堆積による土石等の高さ 1.87 m |

|                                       |                         |  |                    |         |            |      |                 |
|---------------------------------------|-------------------------|--|--------------------|---------|------------|------|-----------------|
| 様式-2(急)<br>土砂災害警戒区域・土砂災害特別警戒区域<br>区域図 | 土砂災害防止法施行令第二条の基準に該当する区域 |  | N<br>縮尺<br>1:2,500 | 自然現象の種類 | 急傾斜地の崩壊    | 箇所番号 | II-2240         |
|                                       | 土砂災害防止法施行令第三条の基準に該当する区域 |  |                    | 告示番号    | 香川県告示第93号  | 箇所名  | 木折神             |
|                                       | それ以外の区域                 |  |                    | 告示年月日   | 平成27年3月20日 | 所在地  | 香川県仲多度郡まんのう町炭所東 |