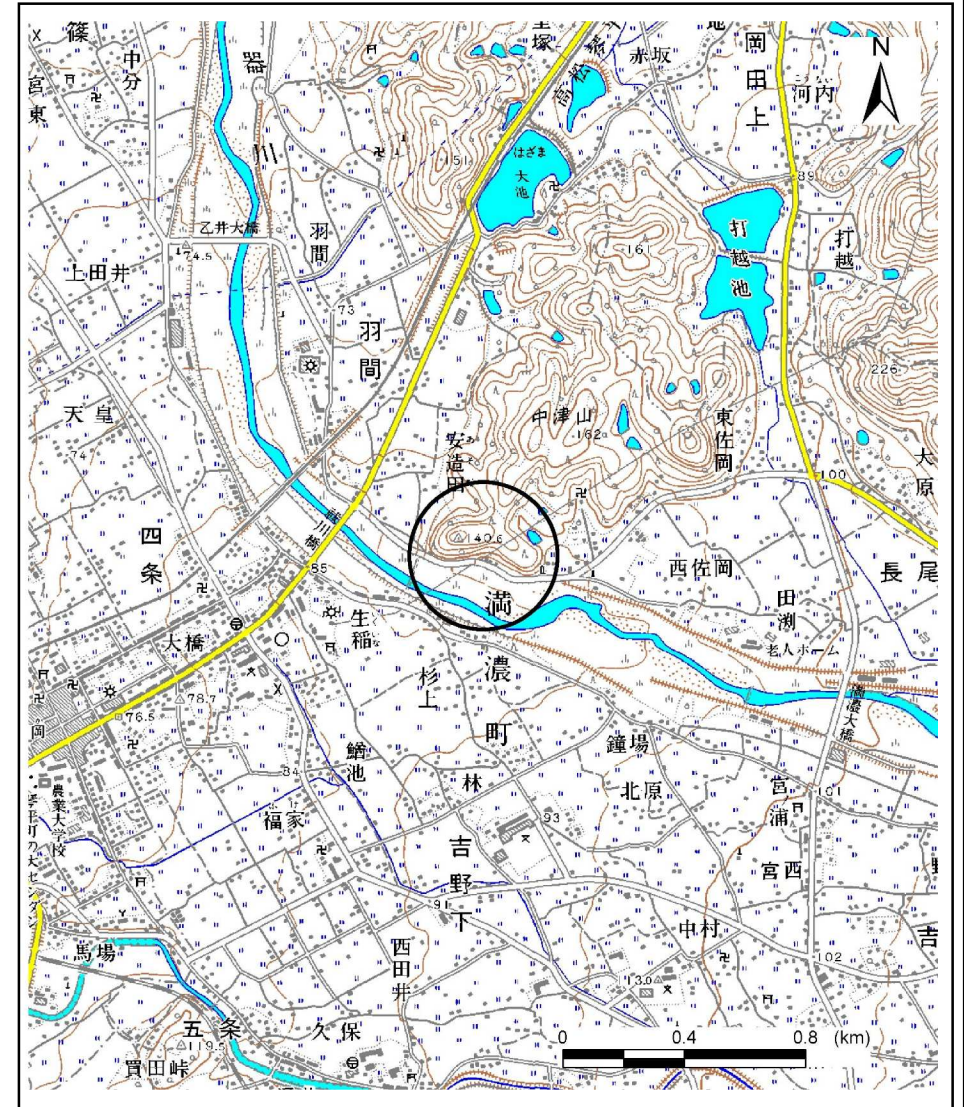


土砂災害警戒区域等の指定の公示に係る図書(その1)



(1/200,000)



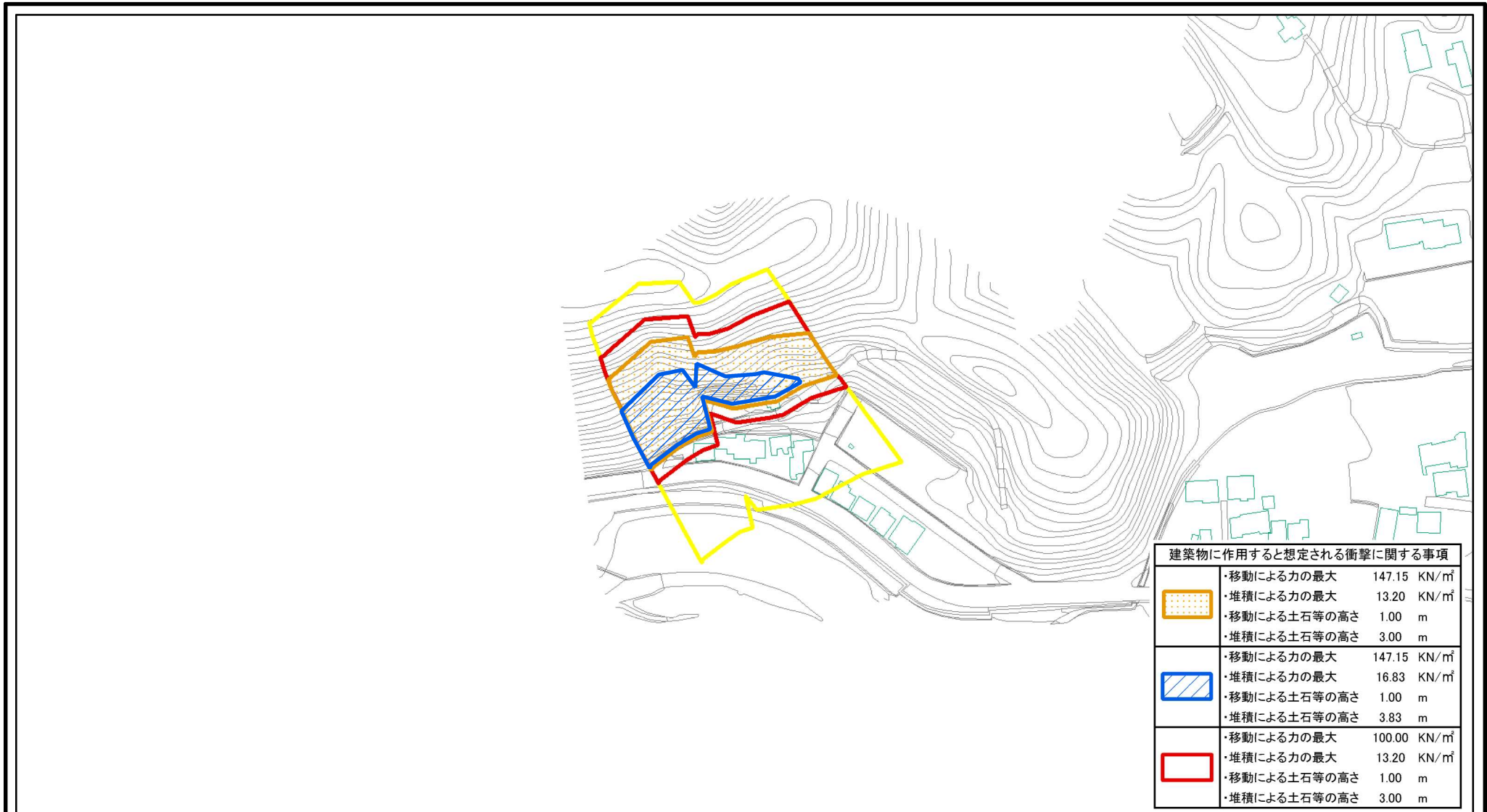
(1/25,000)

様式-1(急)
土砂災害警戒区域・土砂災害特別警戒区域位置図

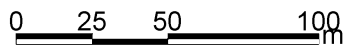
| | |
|---------|----------------|
| 自然現象の種類 | 急傾斜地の崩壊 |
| 区域番号 | I-965 |
| 区域名称 | 新古1 |
| 所在地 | 香川県仲多度郡まんのう町長尾 |

この地図は、国土地理院長の承認を得て、同院発行の数値地図20000(地図画像)及び数値地図25000(地図画像)を複製したものである。(承認番号 平25情複、第108号)

土砂災害警戒区域等の指定の公示に係る図書(その2)



| 建築物に作用すると想定される衝撃に関する事項 | |
|------------------------|-------------------------------------|
| | ・移動による力の最大 147.15 KN/m ² |
| | ・堆積による力の最大 13.20 KN/m ² |
| | ・移動による力の最大 147.15 KN/m ² |
| | ・堆積による力の最大 16.83 KN/m ² |
| | ・移動による力の最大 100.00 KN/m ² |
| | ・堆積による力の最大 13.20 KN/m ² |



| | | | | | | | | |
|--|---|--|---------|---------|------------|-----------|----------------|------|
| 様式-2(急) 土砂災害警戒区域・土砂災害特別警戒区域 区域図 | 土砂災害防止法施行令第二条の基準に該当する区域 | | N | 自然現象の種類 | 急傾斜地の崩壊 | 箇所番号 | I-965 | |
| | 土砂災害防止法施行令第三条の基準に該当する区域 | | | 縮尺 | 告示番号 | 香川県告示第93号 | 箇所名 | 新古_1 |
| | 土砂等の(移動)高さが1m以下の場合、土砂等の移動による力が100kN/m ² を超える区域 | | 1:2,500 | 告示年月日 | 平成27年3月20日 | 所在地 | 香川県仲多度郡まんのう町長尾 | |
| | 土砂等の堆積の高さが3mを超える区域 | | | | | | | |