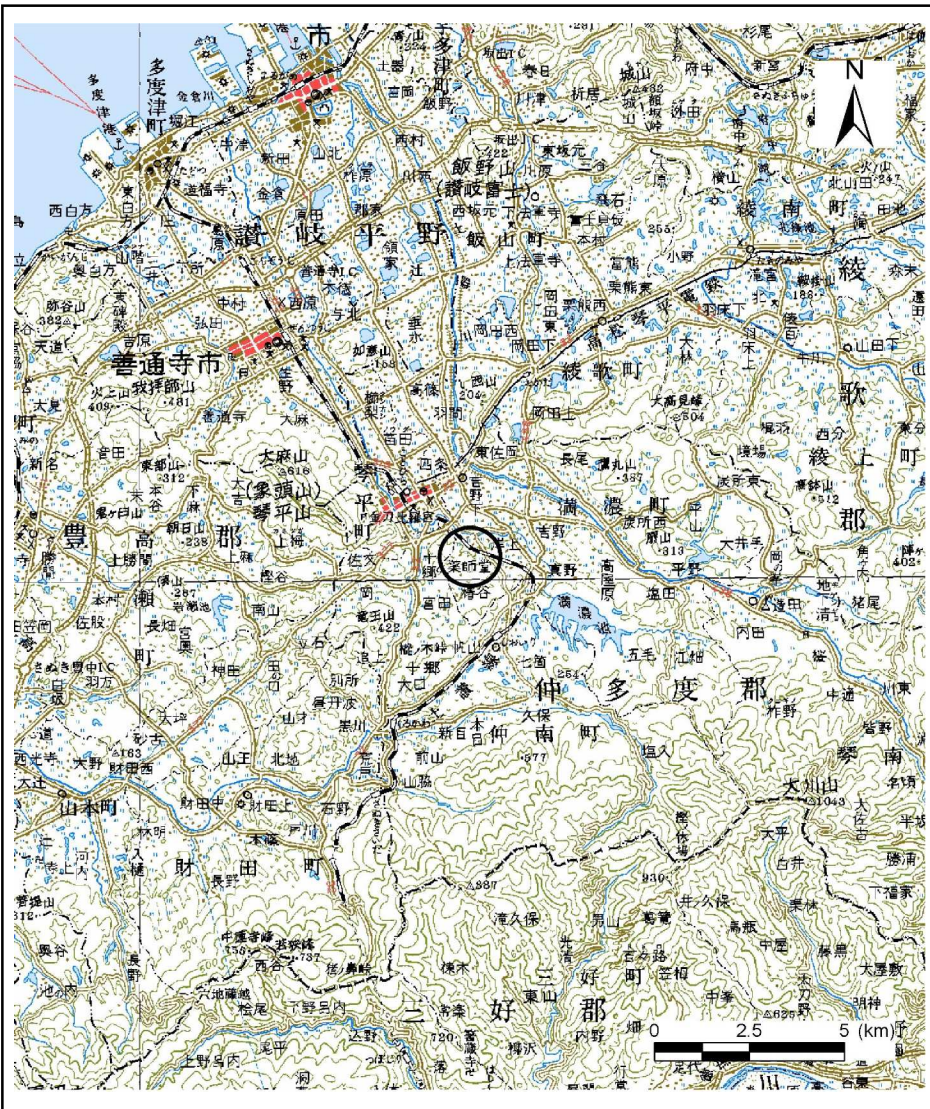
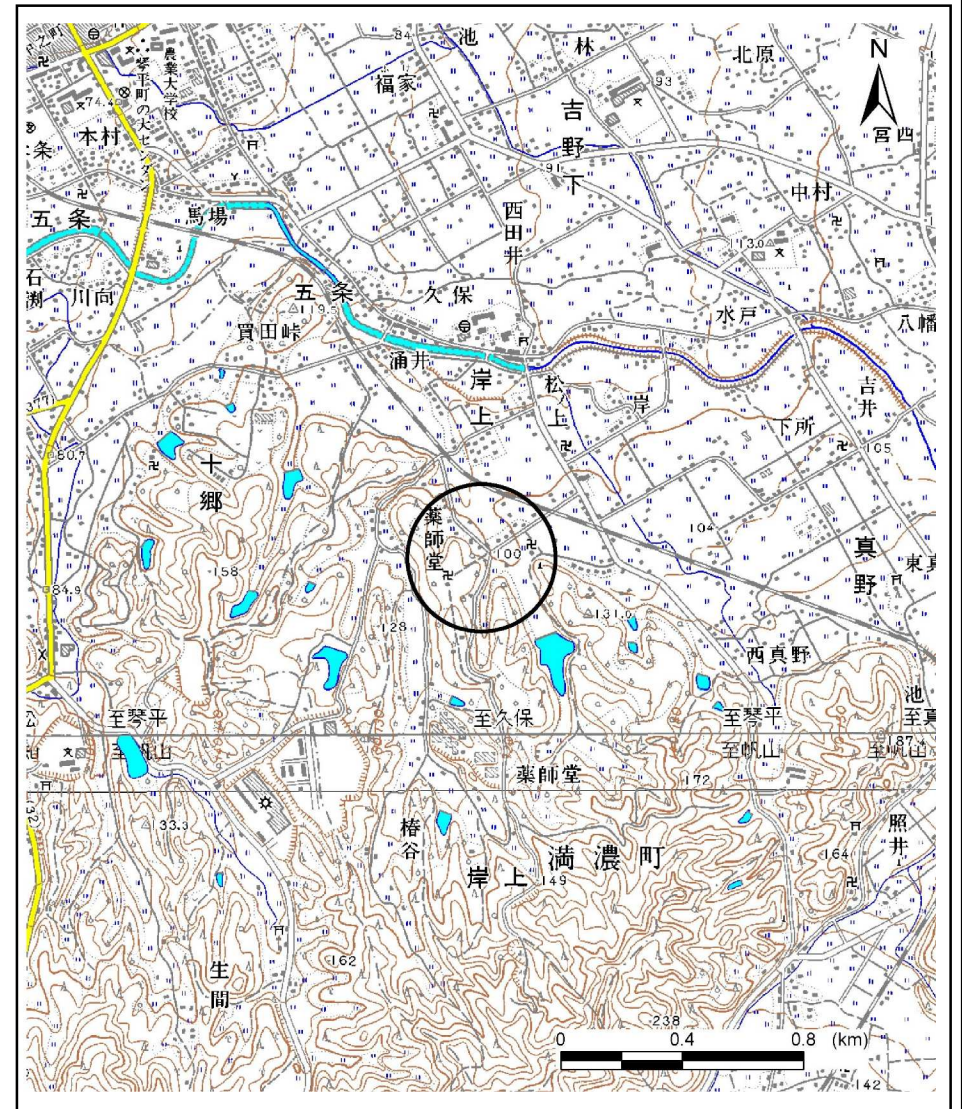


土砂災害警戒区域等の指定の公示に係る図書(その1)



(1/200,000)



(1/25,000)

様式-1(急)
土砂災害警戒区域・土砂災害特別警戒区域位置図

自然現象の種類

急傾斜地の崩壊

区域番号

Ⅱ-2279

区域名称

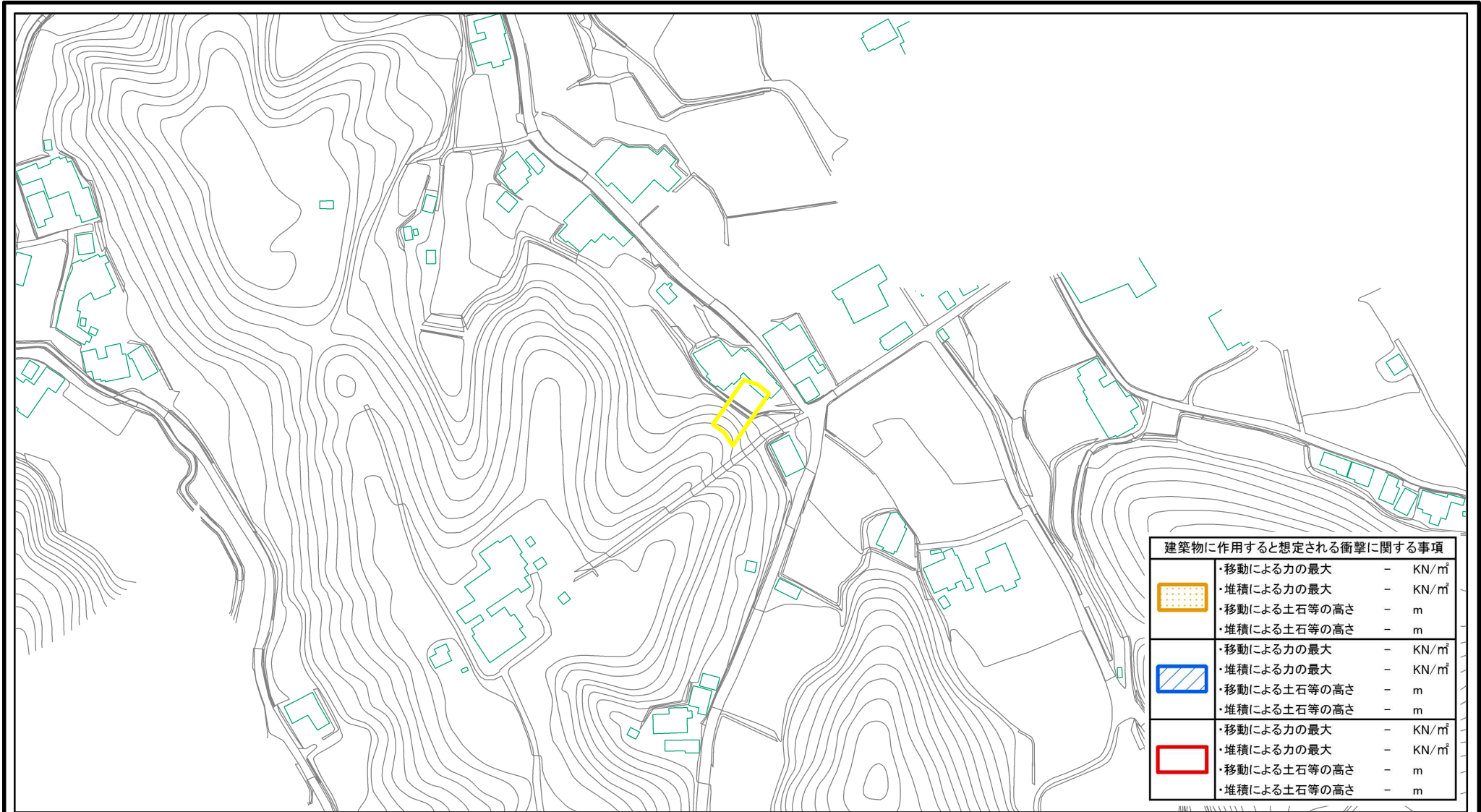
寺山(1)

所在地

香川県仲多度郡まんのう町岸上

この地図は、国土地理院長の承認を得て、同院発行の数値地図20000(地図画像)及び数値地図25000(地図画像)を複製したものである。(承認番号 平25情複、第108号)

土砂災害警戒区域等の指定の公示に係る図書(その2)



0 25 50 100 m

様式-2(急) 土砂災害警戒区域・土砂災害特別警戒区域 区域図	土砂災害防止法施行令第二条の基準に該当する区域	[Yellow box]	N	自然現象の種類	急傾斜地の崩壊	箇所番号	II-2279
	土砂災害防止法施行令第三条の基準に該当する区域	[Blue hatched box]		縮尺	告示番号	香川県告示第93号	箇所名
	土砂等の(移動)高さが1m以下の場合、土砂等の移動による力が100kN/m ² を超える区域	[Yellow dotted box]	1:2,500	告示年月日	平成27年3月20日	所在地	香川県仲多度郡まんのう町岸上
	土砂等の堆積の高さが3mを超える区域	[Blue hatched box]					
それ以外の区域	[Red outline box]						