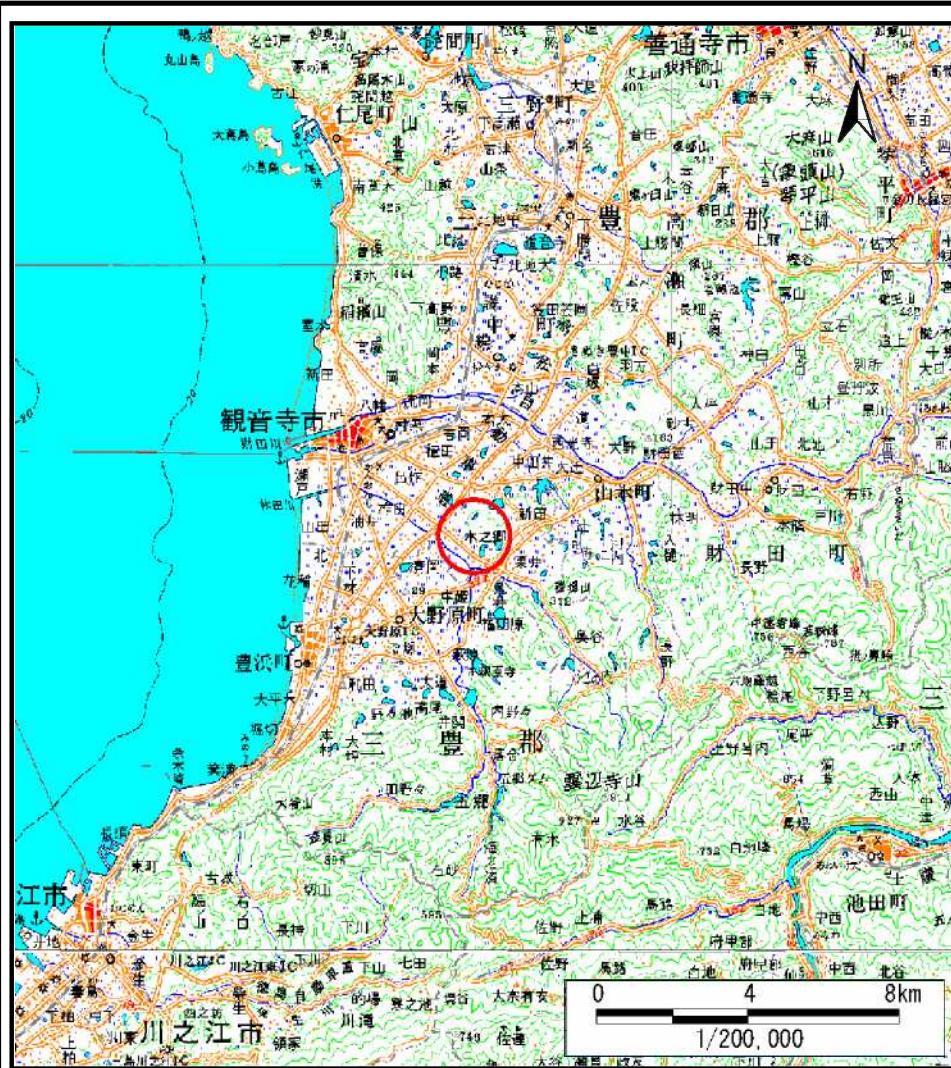
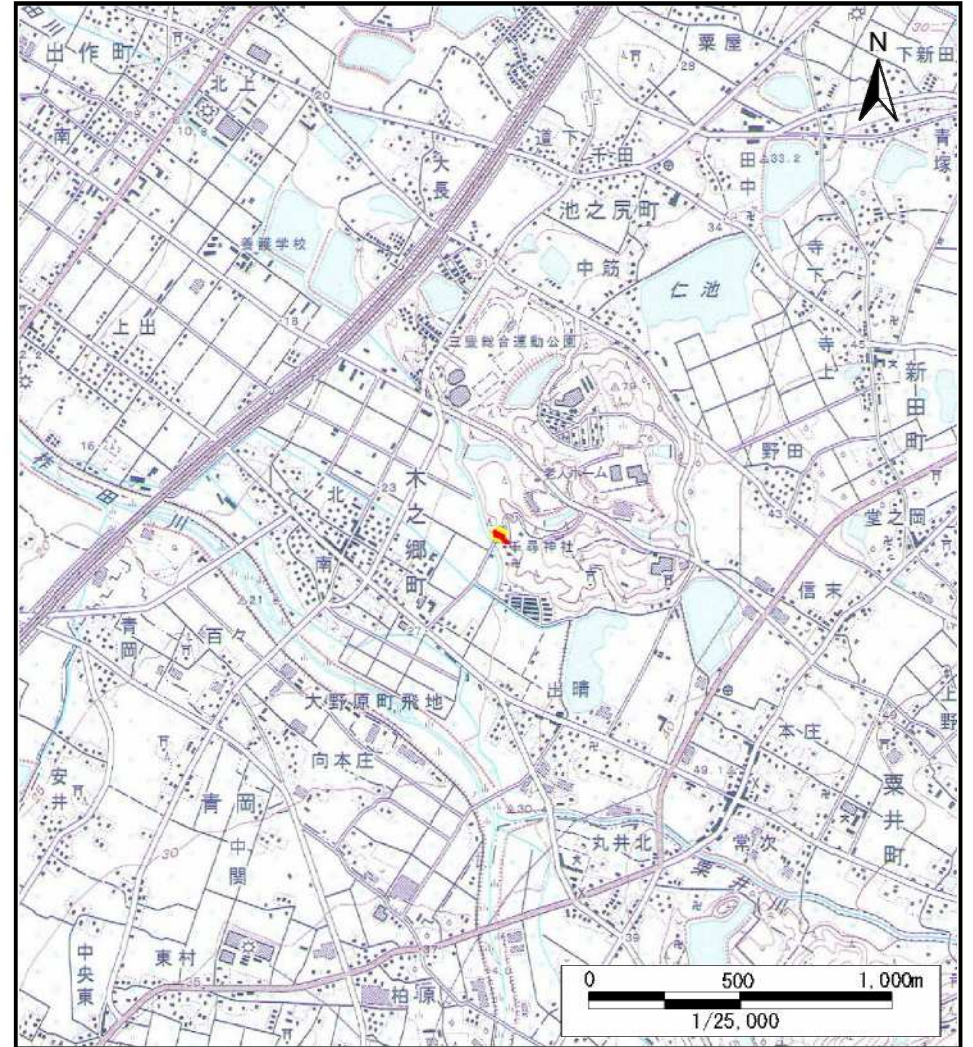


土砂災害警戒区域等の指定の公示に係る図書(その1)



(1/200,000)



(1/25,000)

様式-1(急)

土砂災害警戒区域・土砂災害特別警戒区域
位置図

自然現象の種類

急傾斜地の崩壊

箇所番号

Ⅲ-3036

箇所名

三谷(2)2

所在地

香川県観音寺市木之郷町





この地図は、国土地理院長の承認を得て、同院発行の数値地図20000(地図画像)及び数値地図25000(地図画像)を複製したものである。(承認番号 平21業複、第50号)

土砂災害警戒区域等の指定の公示に係る図書(その2)



| 建築物に作用すると想定される衝撃に関する事項 | | |
|---|--------------|-------------------------|
|  | ・移動による力の最大 | — KN/m ² |
| | ・堆積による力の最大 | — KN/m ² |
| | ・移動による土石等の高さ | — m |
| | ・堆積による土石等の高さ | — m |
|  | ・移動による力の最大 | — KN/m ² |
| | ・堆積による力の最大 | — KN/m ² |
| | ・移動による土石等の高さ | — m |
| | ・堆積による土石等の高さ | — m |
|  | ・移動による力の最大 | 86.76 KN/m ² |
| | ・堆積による力の最大 | 12.97 KN/m ² |
| | ・移動による土石等の高さ | 1.00 m |
| | ・堆積による土石等の高さ | 2.42 m |

0 25 50 100 m

| | | | | | | | |
|--|---|---|--------------------|---------|-----------|------|-------------|
| 様式-2(急) 土砂災害警戒区域・土砂災害特別警戒区域 区域図(その1) | 土砂災害防止法施行令第二条の基準に該当する区域 |  | N 縮尺 1:2,500 | 自然現象の種類 | 急傾斜地の崩壊 | 箇所番号 | Ⅲ-3036 |
| | 土砂災害防止法施行令第三条の基準に該当する区域 |  | | 告示番号 | 香川県告示第96号 | 箇所名 | 三谷(2)_2 |
| | 土砂等の(移動)高さが1m以下の場合、土砂等の移動による力が100kN/mを超える区域 |  | | 告示年月日 | 平成24年3月2日 | 所在地 | 香川県観音寺市木之郷町 |
| | 土砂等の堆積の高さが3mを超える区域 |  | | | | | |