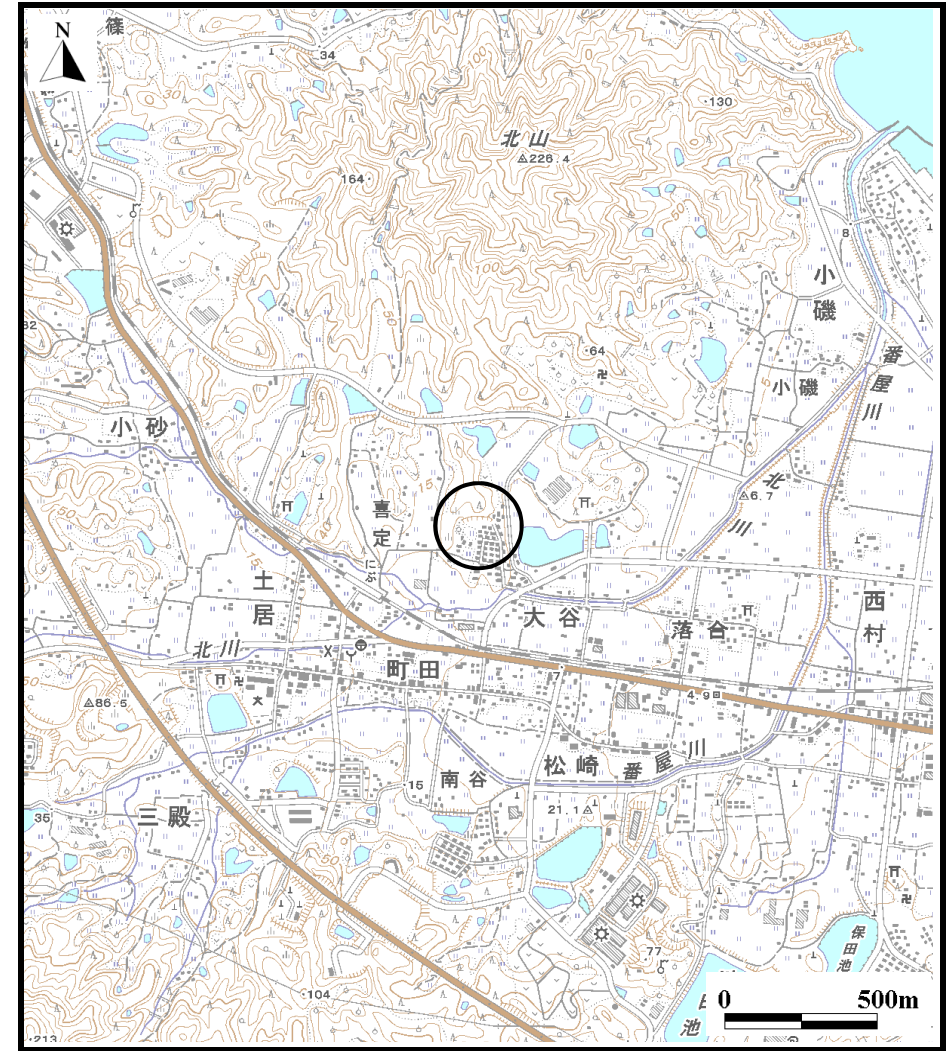


# 土砂災害警戒区域等の指定の公示に係る図書（その1）



(1/200,000)

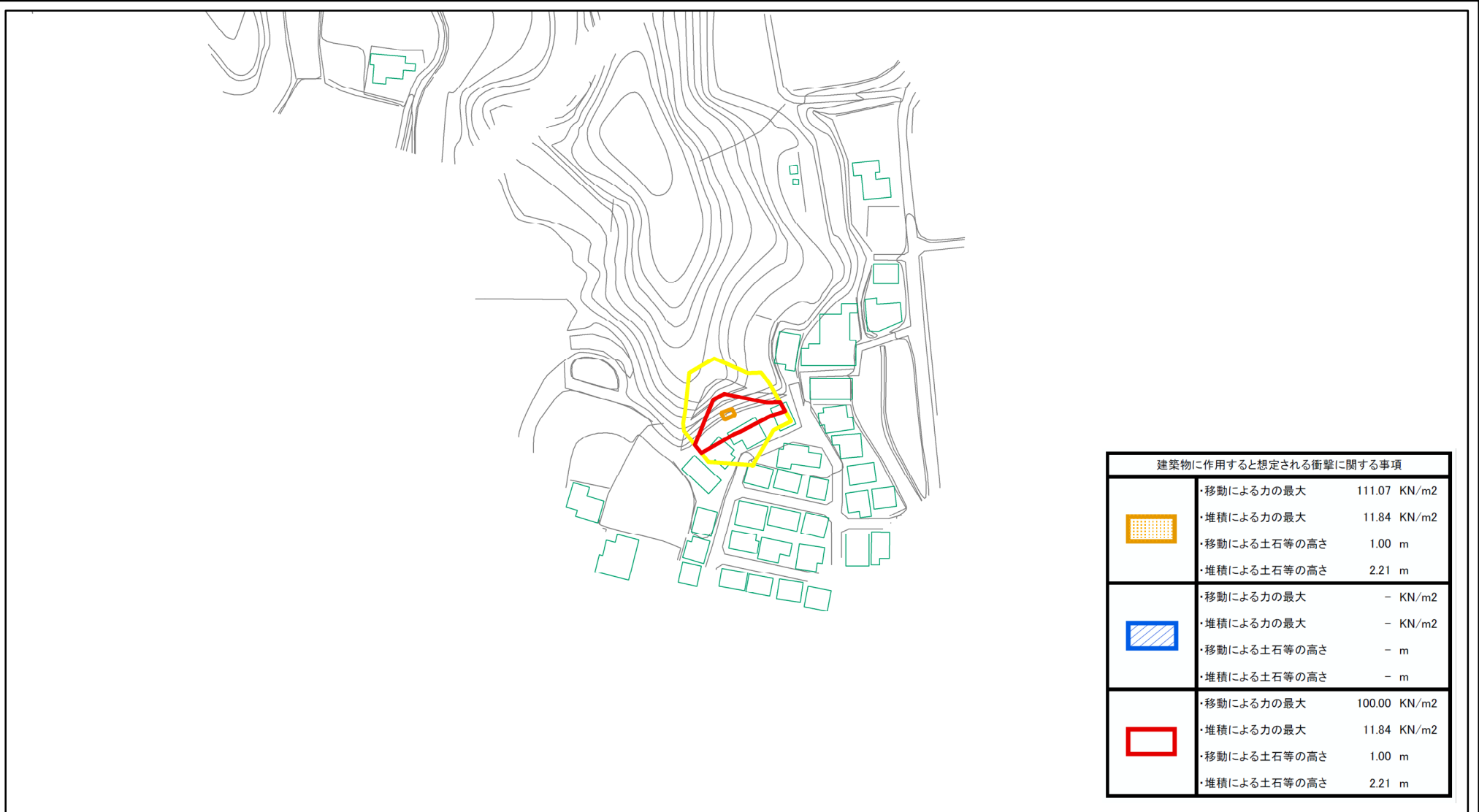





(1/25,000)

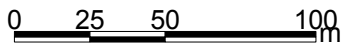
様式-1(急)  
土砂災害警戒区域・土砂災害特別警戒区域位置図






自然現象の種類	急傾斜地の崩壊
箇所番号	I-122
箇所名	喜定(1)
所在地	香川県東かがわ市町田

# 土砂災害警戒区域等の指定の公示に係る図書(その2)



建築物に作用すると想定される衝撃に関する事項		
	・移動による力の最大 ・堆積による力の最大 ・移動による土石等の高さ ・堆積による土石等の高さ	111.07 KN/m <sup>2</sup> 11.84 KN/m <sup>2</sup> 1.00 m 2.21 m
	・移動による力の最大 ・堆積による力の最大 ・移動による土石等の高さ ・堆積による土石等の高さ	- KN/m <sup>2</sup> - KN/m <sup>2</sup> - m - m
	・移動による力の最大 ・堆積による力の最大 ・移動による土石等の高さ ・堆積による土石等の高さ	100.00 KN/m <sup>2</sup> 11.84 KN/m <sup>2</sup> 1.00 m 2.21 m



<b>様式-2(急)</b> <b>土砂災害警戒区域・土砂災害特別警戒区域</b> <b>区域図</b>	土砂災害防止法施行令第二条の基準に該当する区域		 縮尺 1:2,500	自然現象の種類	急傾斜地の崩壊	箇所番号	I-122
	土砂災害防止法施行令第三条の基準に該当する区域			告示番号	香川県告示第221号	箇所名	喜定(1)
	土砂等の(移動)高さが1m以下の場合、土砂等の移動による力が100kN/m <sup>2</sup> を超える区域			告示年月日	平成25年4月16日	所在地	香川県東かがわ市町田
	土砂等の堆積の高さが3mを超える区域						
それ以外の区域							