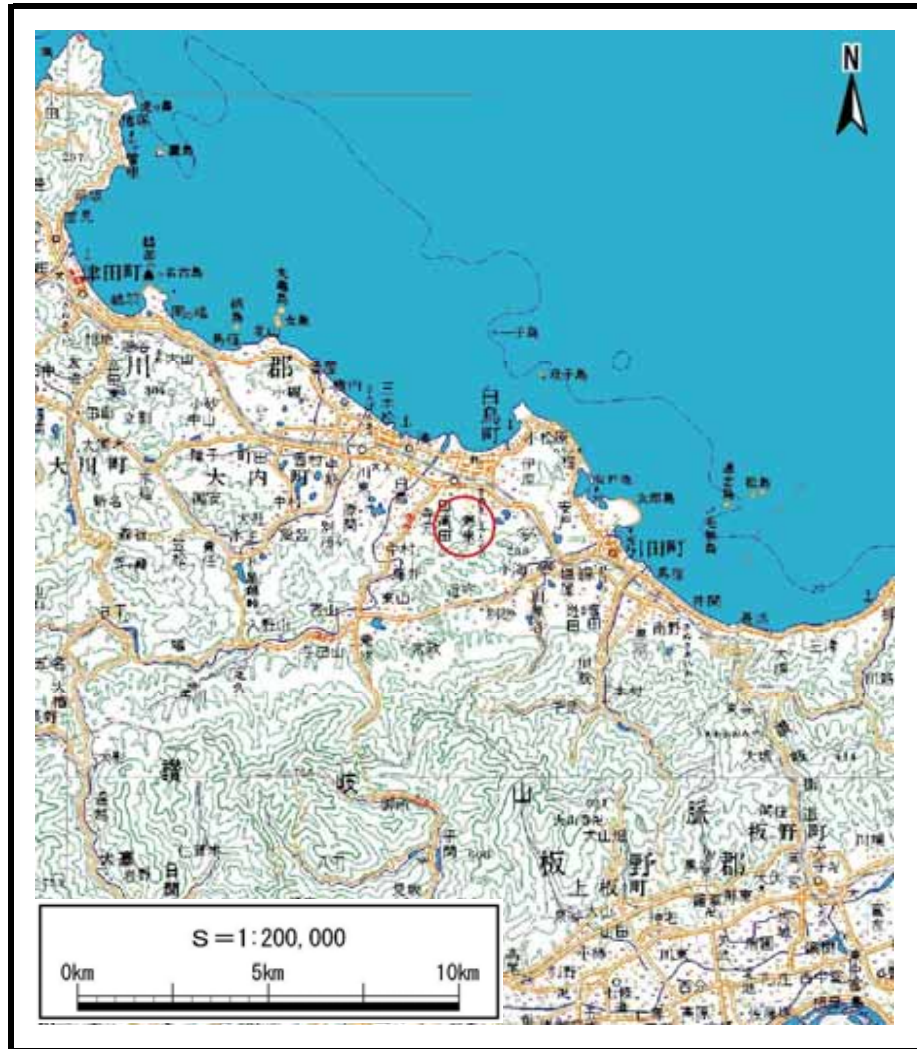
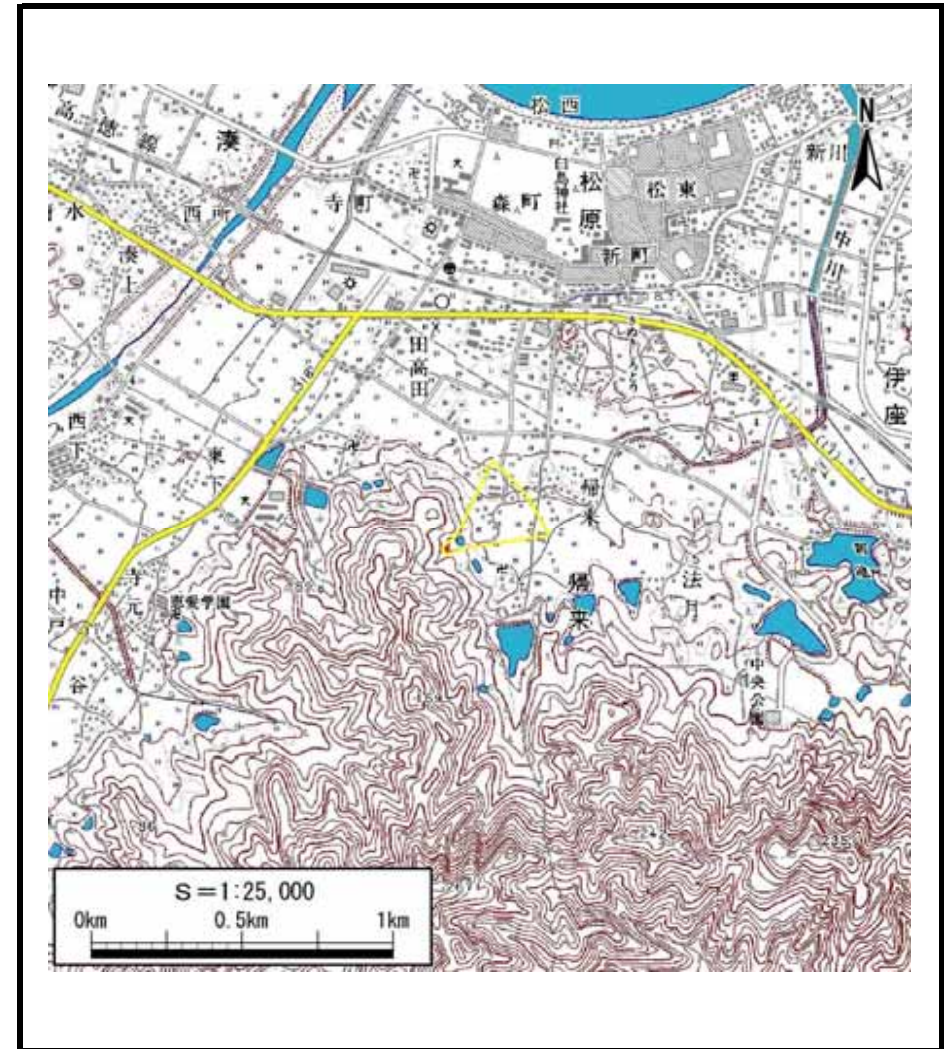


土砂災害警戒区域等の指定の公示に係る図書（その1）



(1/200,000)



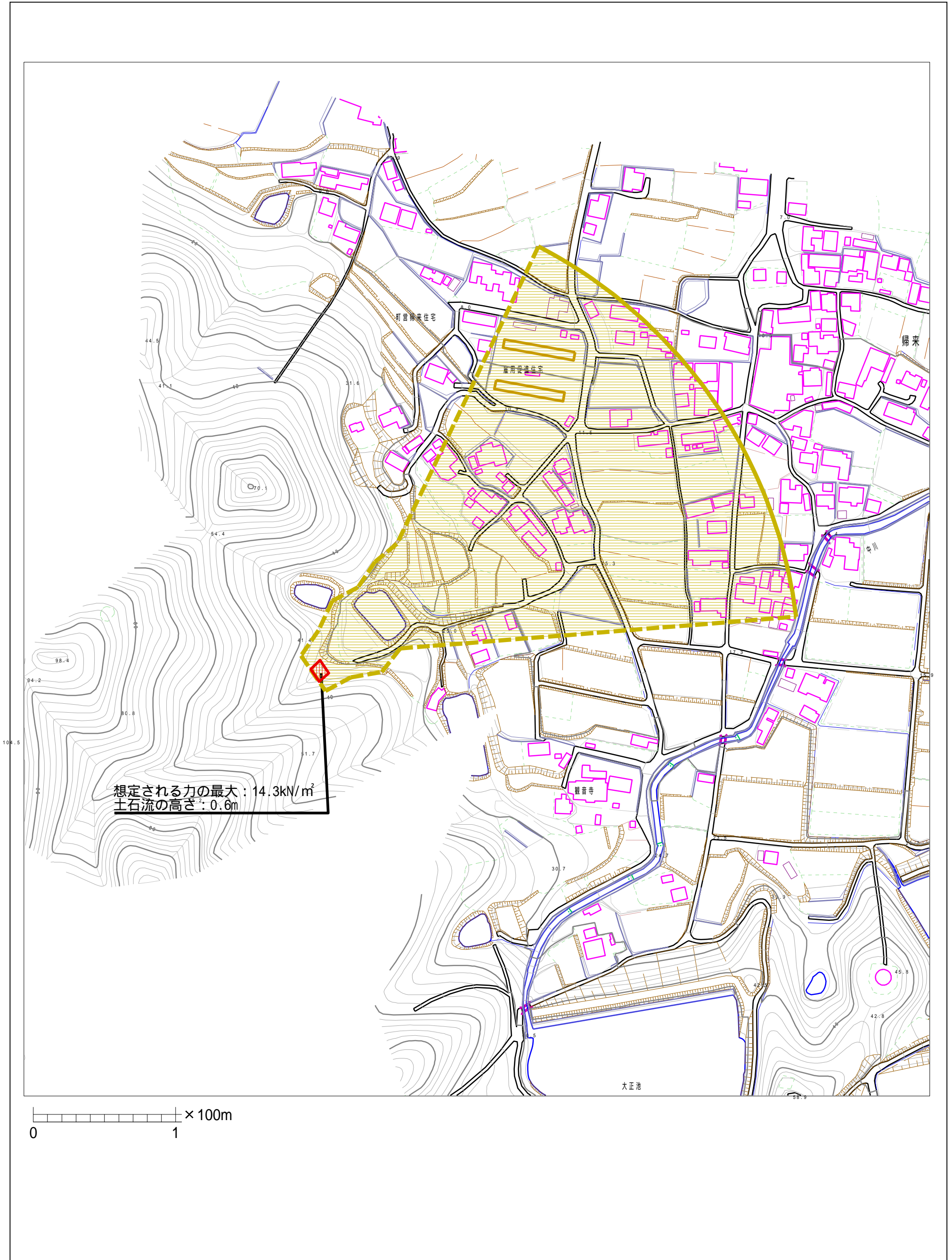
(1/25,000)

様式 - 1 (土)
土砂災害警戒区域・土砂災害特別警戒区域 位置図

自然現象の種類	土石流
溪流番号	7-59-
溪流名	田口川
所在地	香川県東かがわ市帰来

この地図は、国土地理院長の承認を得て、同院発行の数値地図20000(地図画像)及び数値地図25000(地図画像)を複製したものである。(承認番号 平21業複、第50号)

土砂災害警戒区域等の指定の公示に係る図書（その2）



様式 - 2 (土) 土砂災害警戒区域・土砂災害特別警戒区域 区域図	土砂災害防止法施行令第2条の基準に該当する区域			自然現象 の種類 土石流	渓流番号	7-59-		
	土砂災害防止 法施行令第3 条の基準に該 当する区域	土石流の高さが1mを超える場合、土石等の 移動による力が50kN/m ² を超える区域			告示番号 香川県告示第328号	渓流名	田口川	
		土石流の高さが1mを超える場合、土石等の 移動による力が50kN/m ² 以下の区域				告示年月日 平成23年8月19日	所在地	香川県東かがわ市帰来
		それ以外の区域						