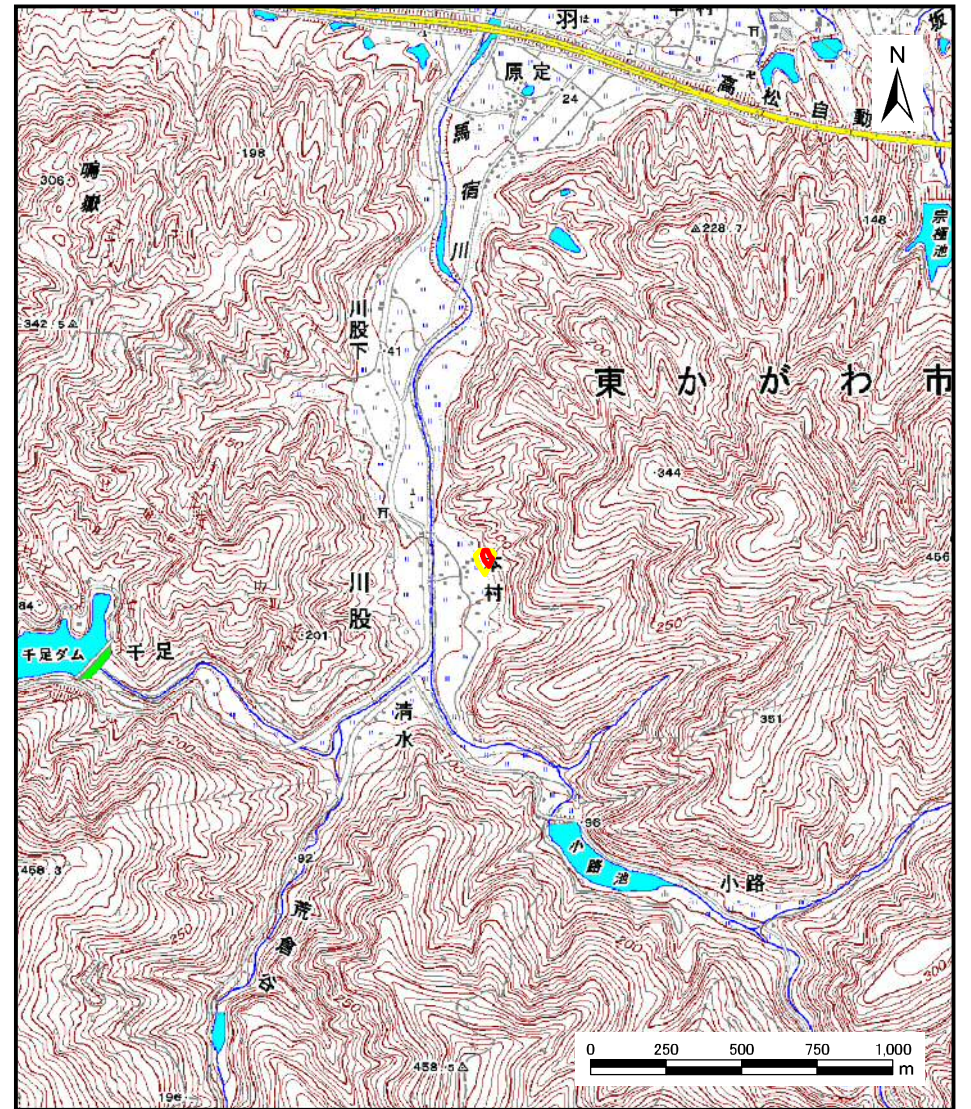


土砂災害警戒区域等の指定の公示に係る図書（その1）



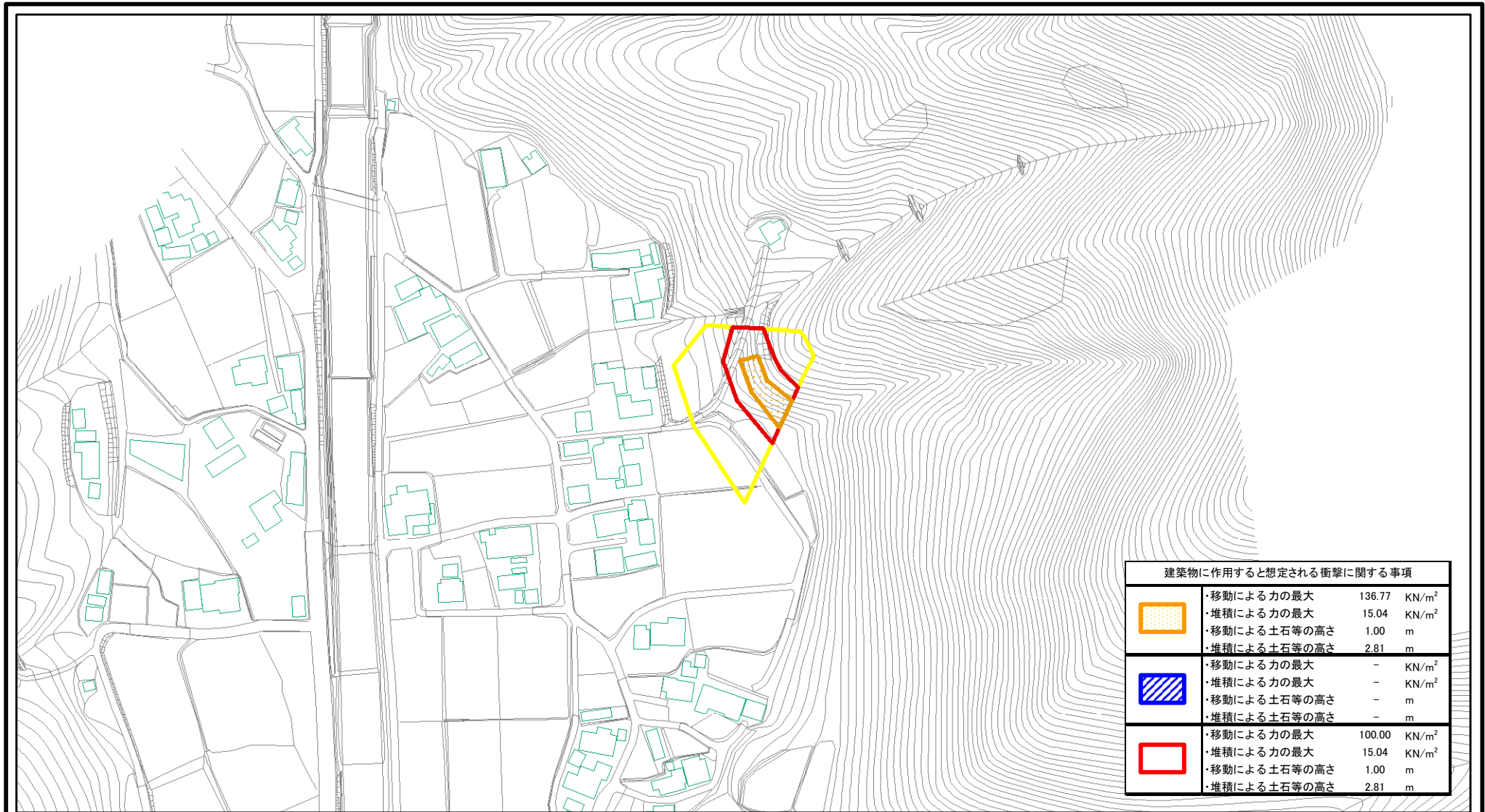
(1/200,000)



(1/25,000)

様式-1 (急) 土砂災害警戒区域・土砂災害特別警戒区域位置図	自然現象の種類	急傾斜地の崩壊
	区域番号	Ⅲ-2898
	区域名称	川股_3
	所在地	香川県東かがわ市川股




土砂災害警戒区域等の指定の公示に係る図書(その2)



建築物に作用すると想定される衝撃に関する事項	
	・移動による力の最大 136.77 KN/m ² ・堆積による力の最大 15.04 KN/m ² ・移動による土石等の高さ 1.00 m ・堆積による土石等の高さ 2.81 m
	・移動による力の最大 - KN/m ² ・堆積による力の最大 - KN/m ² ・移動による土石等の高さ - m ・堆積による土石等の高さ - m
	・移動による力の最大 100.00 KN/m ² ・堆積による力の最大 15.04 KN/m ² ・移動による土石等の高さ 1.00 m ・堆積による土石等の高さ 2.81 m

0 25 50 100 m

様式-2(急)
 土砂災害警戒区域・土砂災害特別警戒区域
 区域図

土砂災害防止法施行令第二条の基準に該当する区域	
土砂災害防止法施行令第三条の基準に該当する区域	
それ以外の区域	

N
 縮尺
 1:2,500

自然現象の種類	急傾斜地の崩壊	箇所番号	Ⅲ-2898
告示番号	香川県告示第148号	箇所名	川股_3
告示年月日	平成24年3月23日	所在地	香川県東かがわ市川股