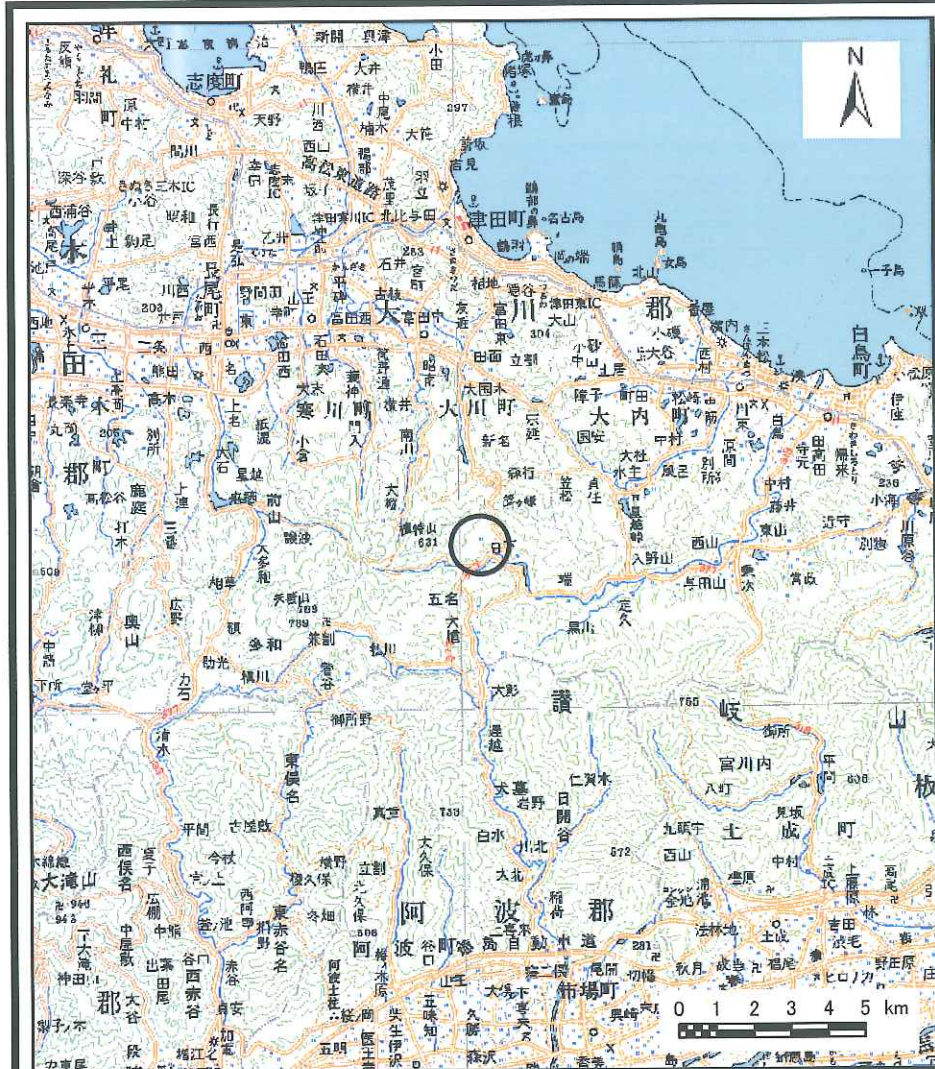
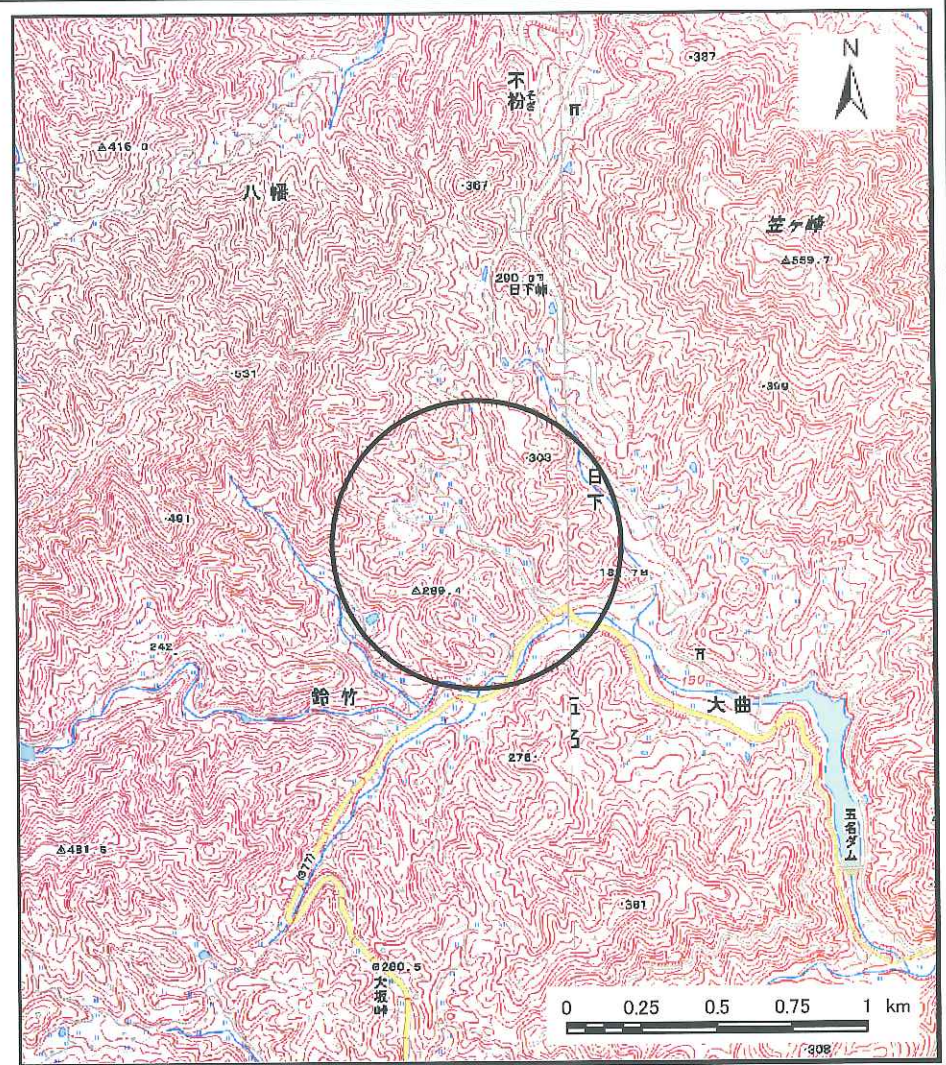


土砂災害警戒区域等の指定の公示に係る図書（その1）



(1/200,000)

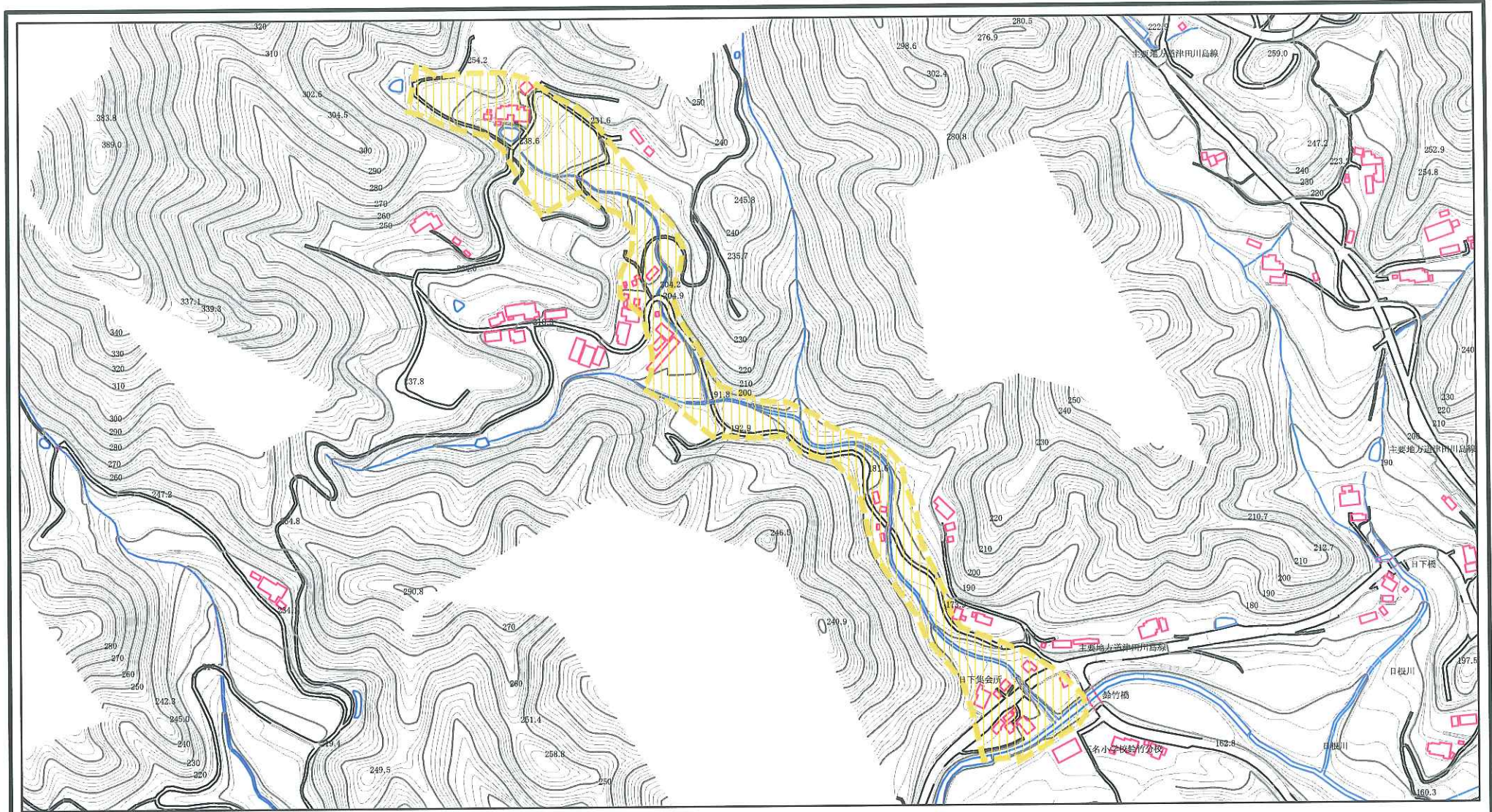



(1/25,000)

様式-1 (土)
土砂災害警戒区域・土砂災害特別警戒区域 位置図


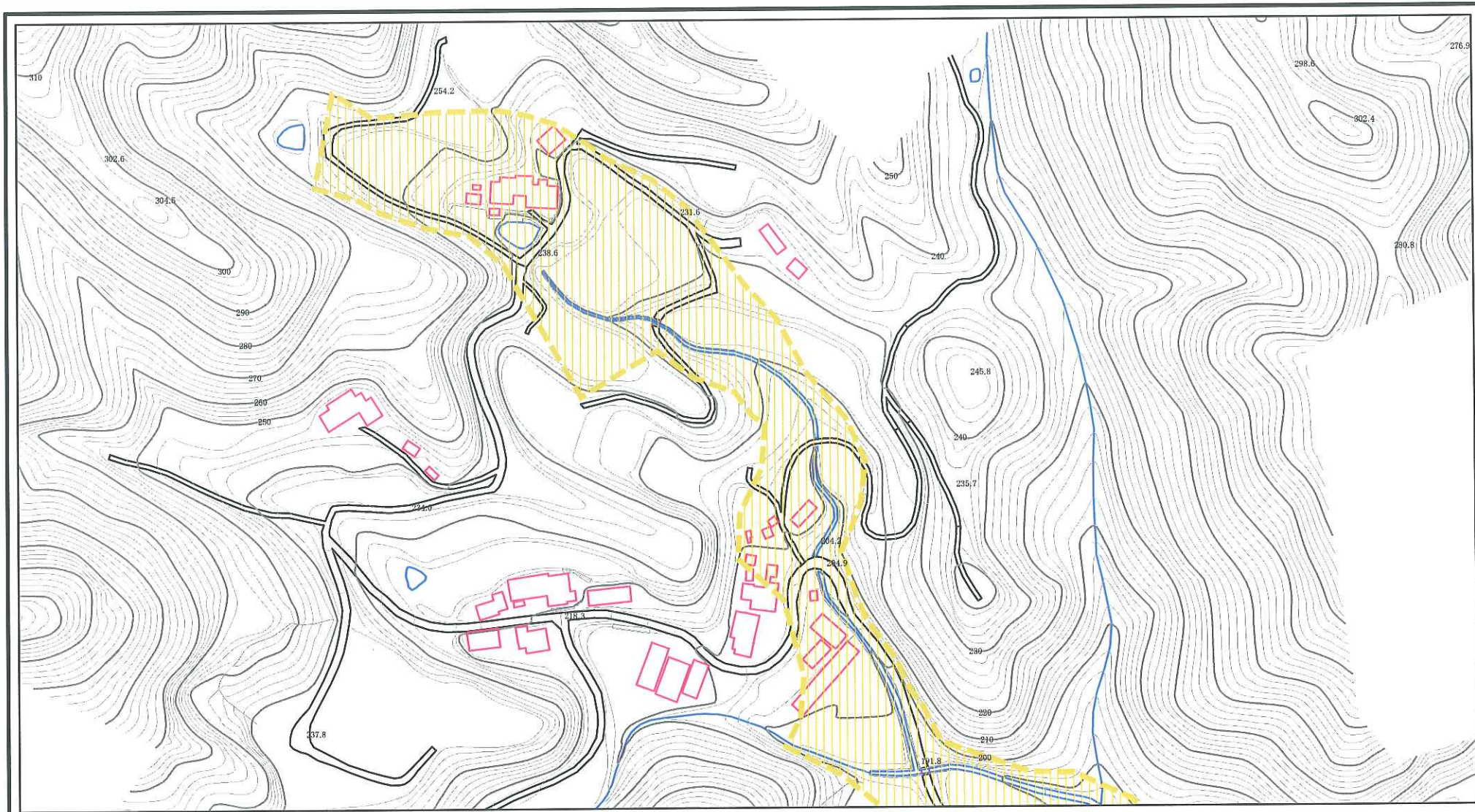
自然現象の種類	土石流
溪流番号	7-17-I
溪流名	村上川
所在地	東かがわ市五名

土砂災害警戒区域等の指定の公示に係る図書(その2)



様式-2(土) 土砂災害警戒区域・土砂災害特別警戒区域 区域図(全図)	土砂災害防止法施行令第二条の基準に該当する区域	 縮尺 1:5,000	自然現象の種類	土石流	溪流番号	7-17-1
			告示番号	香川県告示第519号	溪流名	村上川
			告示年月日	平成18年7月18日	所在地	東かがわ市五名

土砂災害警戒区域等の指定の公示に係る図書(その2)



様式-2(土)
土砂災害警戒区域・土砂災害特別警戒区域
区域図(1)

土砂災害防止法施行令第二条の基準に該当する区域

縮尺
1:2,500

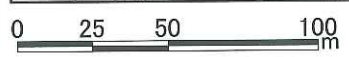
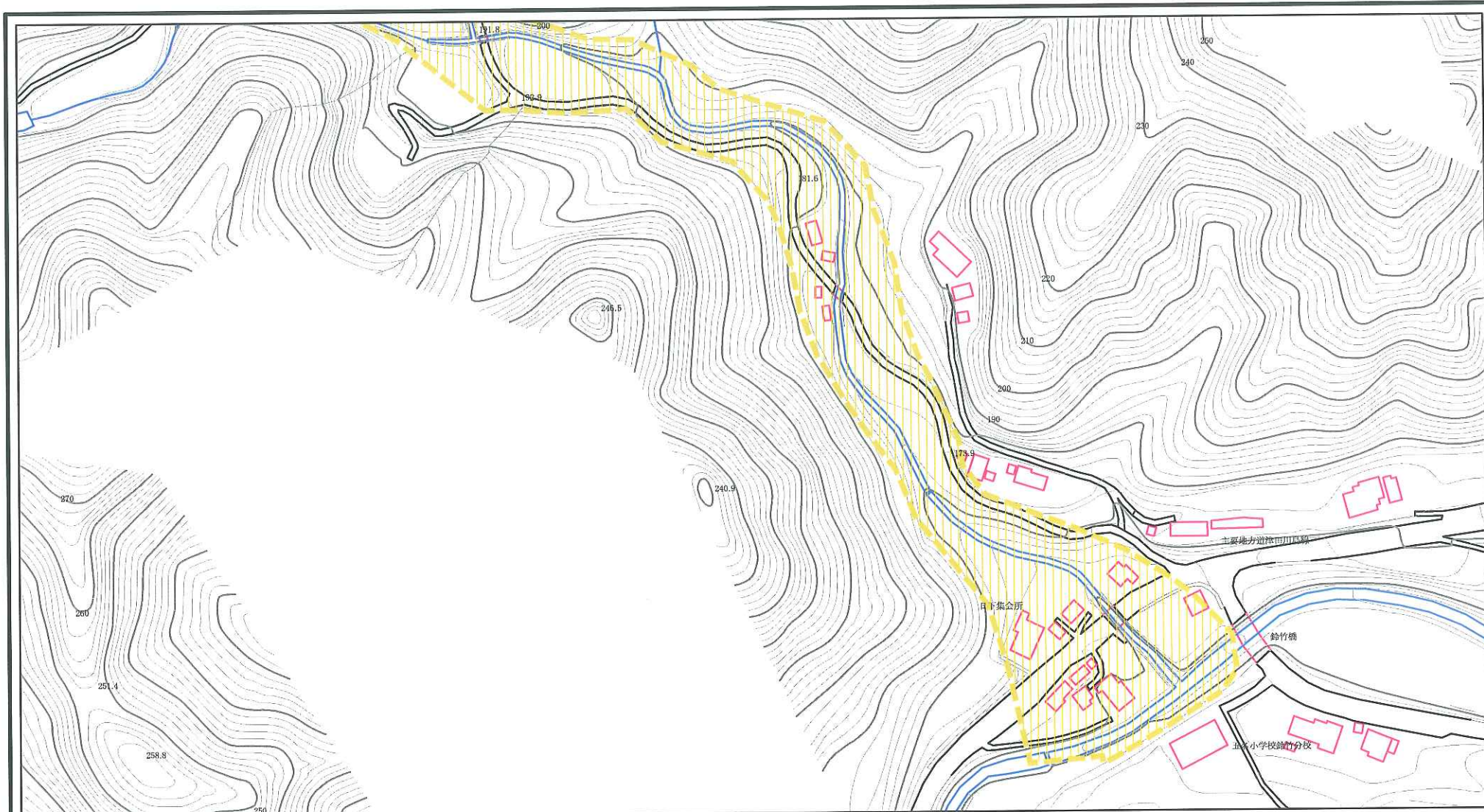
自然現象
の種類
告示番号
告示年月日

土石流
香川県告示第519号
平成18年7月18日

溪流番号
溪流名
所在地

7-17-I
村上川
東かがわ市五名

土砂災害警戒区域等の指定の公示に係る図書(その2)



様式-2(土)
土砂災害警戒区域・土砂災害特別警戒区域
区域図(2)

土砂災害防止法施行令第二条の基準に該当する区域		N 縮尺 1:2,500	自然現象の種類	土石流	溪流番号	7-17-I
			告示番号	香川県告示第519号	溪流名	村上川
			告示年月日	平成18年7月18日	所在地	東かがわ市五名