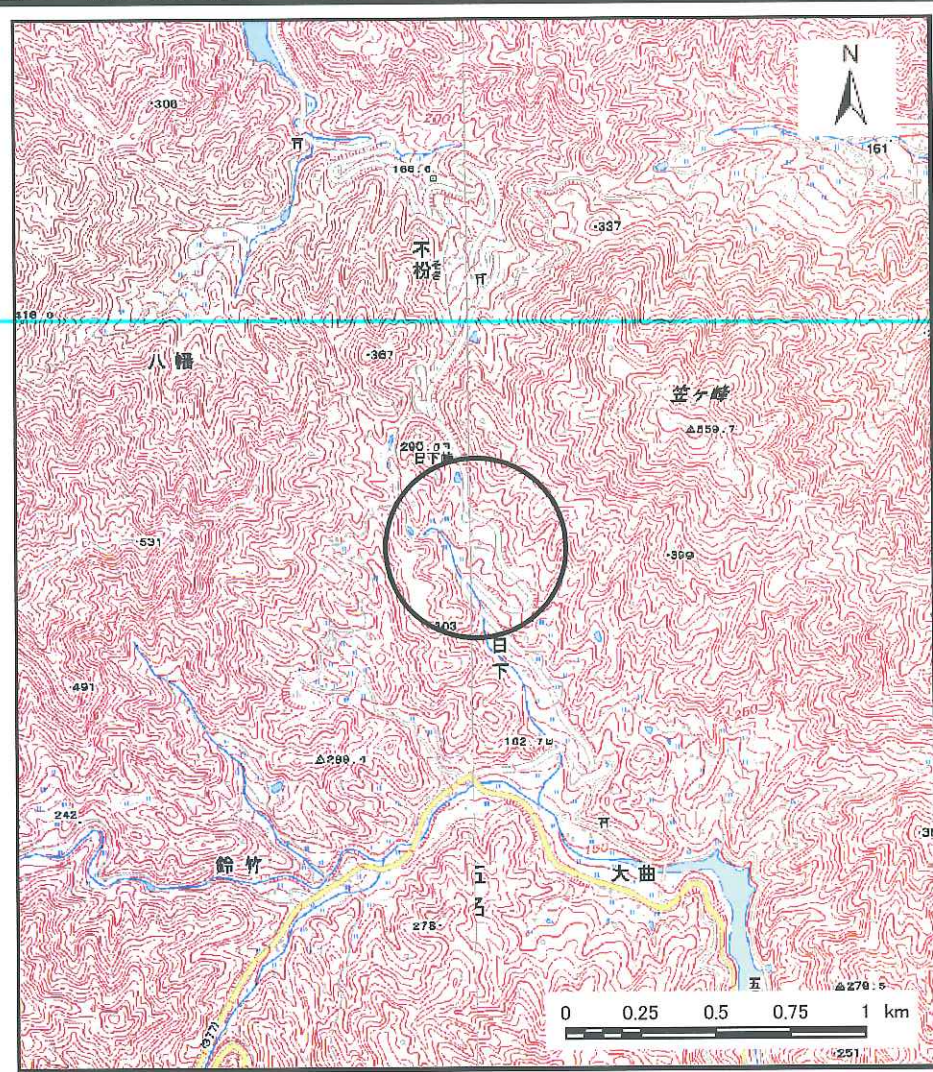
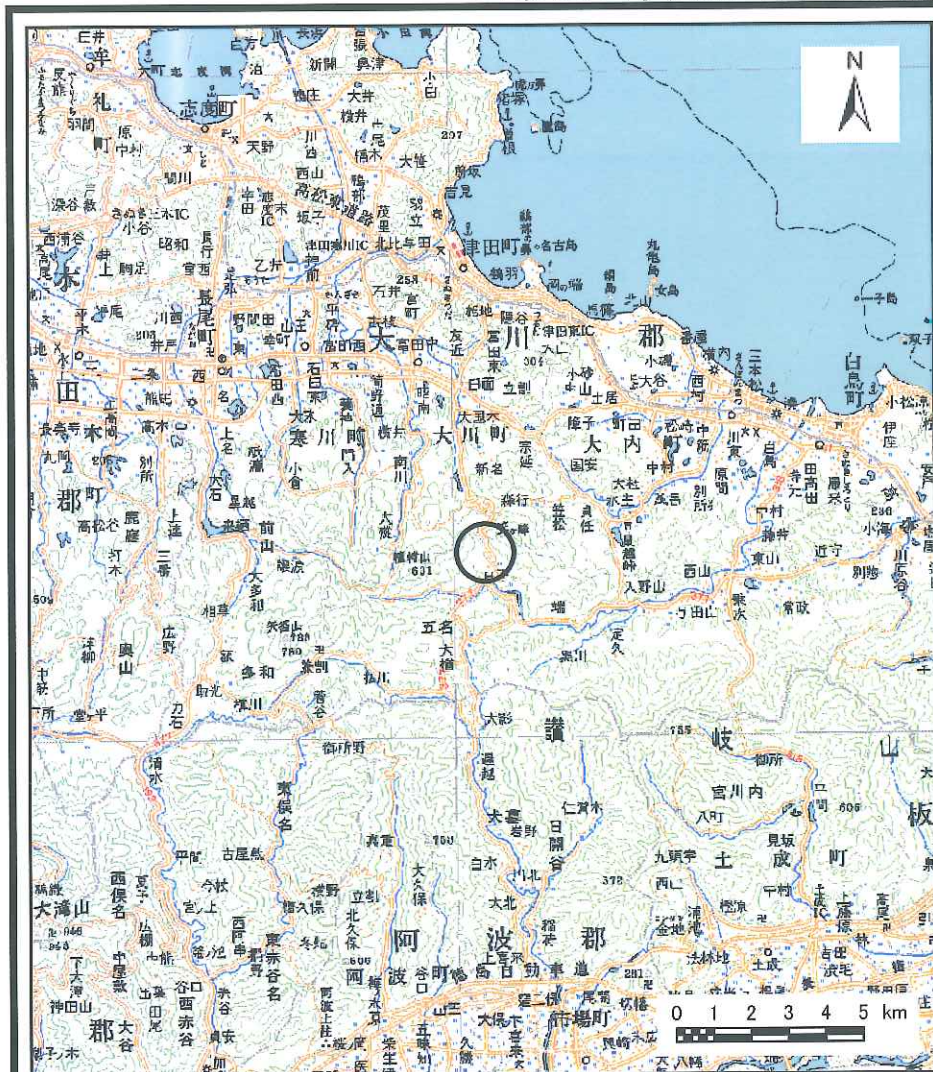


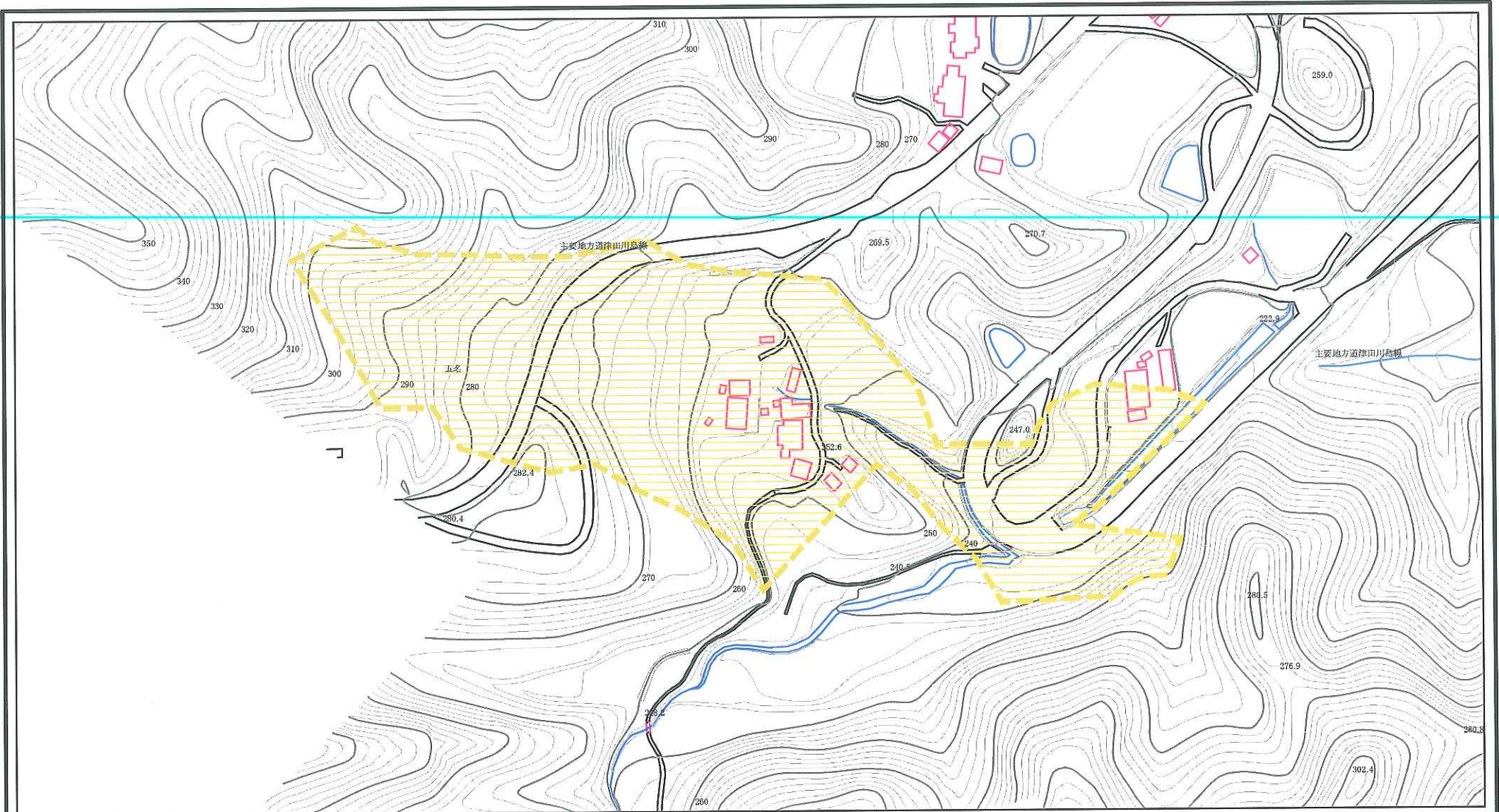
# 土砂災害警戒区域等の指定の公示に係る図書（その1）



様式-1 (土)  
土砂災害警戒区域・土砂災害特別警戒区域 位置図

自然現象の種類	土石流
溪流番号	7-13-I-1
溪流名	北日下川
所在地	東かがわ市五名

# 土砂災害警戒区域等の指定の公示に係る図書(その2)



0 25 50 100 m

様式-2(土)

土砂災害警戒区域・土砂災害特別警戒区域  
区域図

土砂災害防止法施行令第二条の基準に該当する区域



自然現象  
の種類

土石流

溪流番号

7-13-I-1

告示番号

香川県告示第519号

溪流名

北日下川

縮尺

1:2,500

告示年月日

平成18年7月18日

所在地

東かがわ市五名