土砂災害警戒区域等の指定の公示に係る図書（その１）

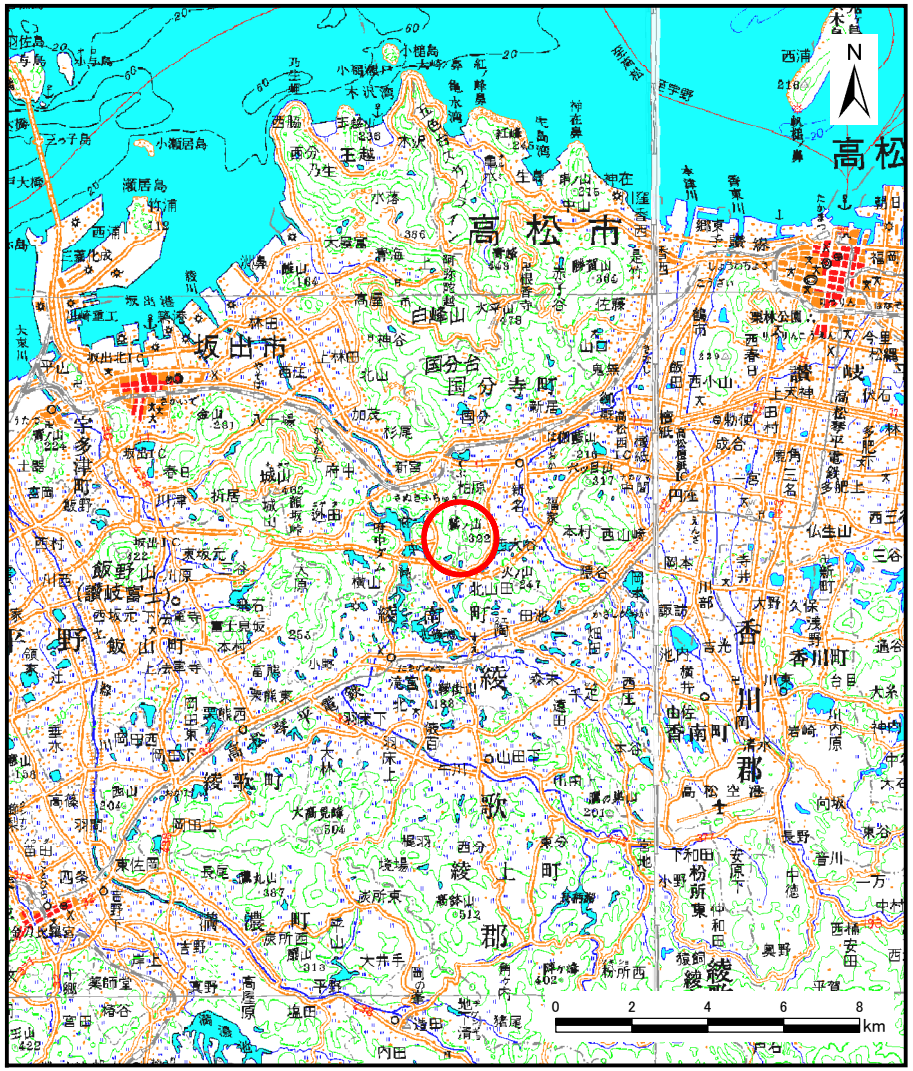

（1/200,000）

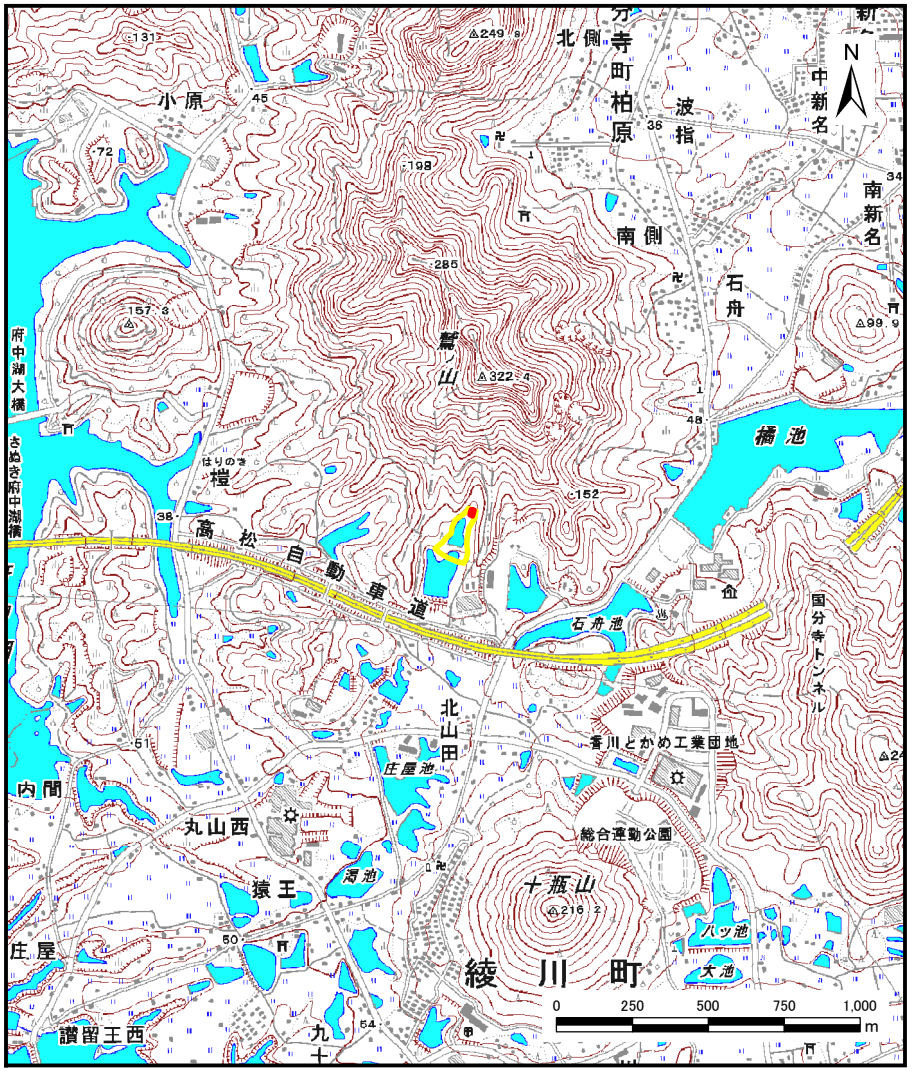

（1/25,000）

様式－１（土） 土砂災害警戒区域・土砂災害特別警戒区域位置図	自然現象の種類	土石流
	渓流番号	25-1-Ⅲ
	渓流名	鷲尾山川(1)
	所在地	綾歌郡綾川町陶

この地図は、国土地理院長の承認を得て、同院発行の数値地図200000（地図画像）及び数値地図25000（地図画像）を複製したものである。（承認番号　平　　業複、第　　号）

土砂災害警戒区域等の指定の公示に係る図書　（その２）

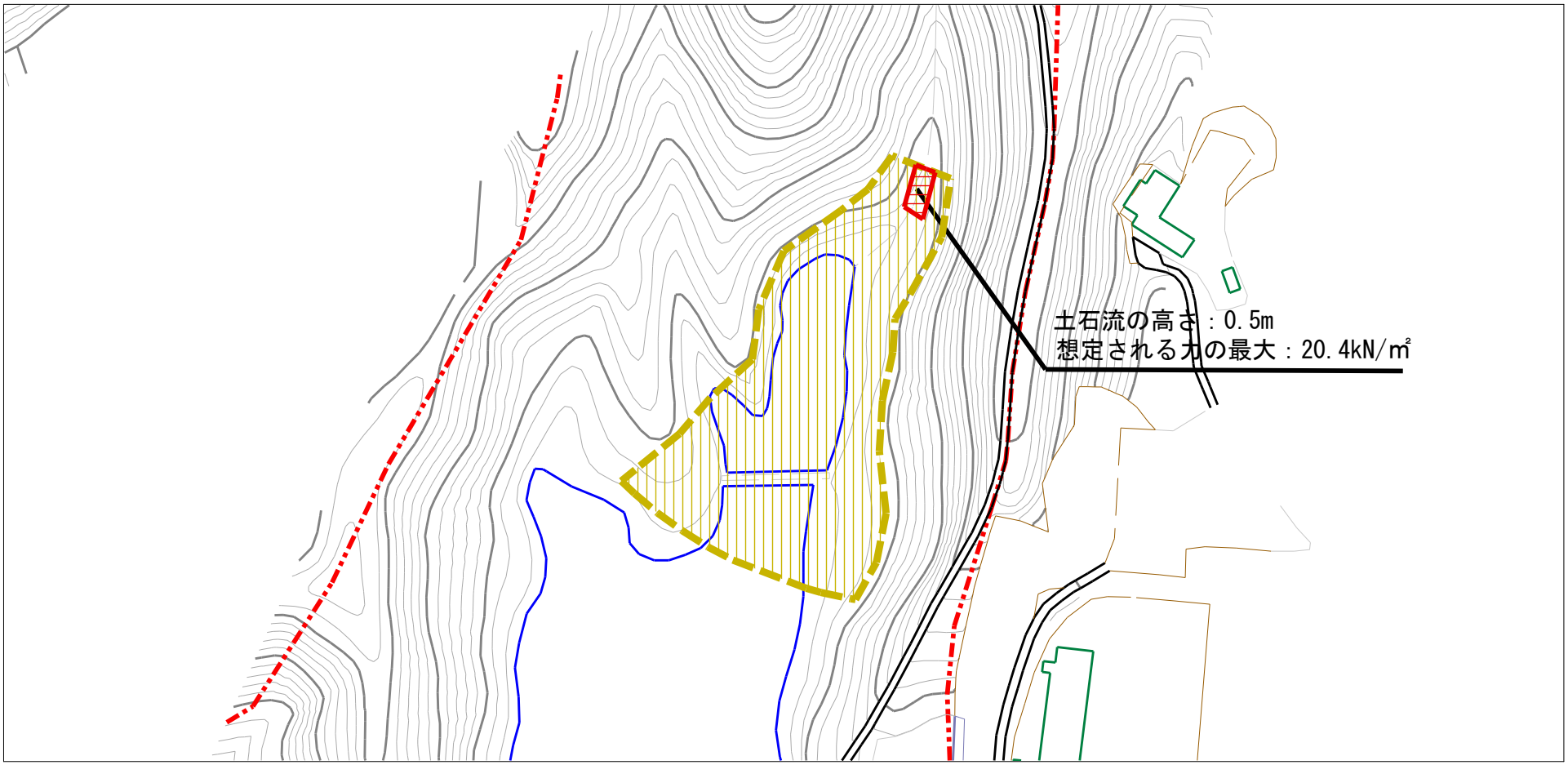

0　1　×100m

様式－２（土）

土砂災害警戒区域・土砂災害特別警戒区域
区域図

土砂災害防止法施行令第二条の基準に該当する区域		
土砂災害防止法施行令第三条の基準に該当する区域	土石流の高さが１ｍ超える場合、土石等の移動による力が50kN/㎡を超える区域	
	土石流の高さが１ｍ超える場合、土石等の移動による力が50kN/㎡以下の区域	
	それ以外の区域	

N

縮尺
1:2,500

自然現象の種類	土石流	渓流番号	25-1-Ⅲ
告示番号	香川県告示第46号	渓流名	鷲尾山川(1)
告示年月日	平成27年2月17日	所在地	綾歌郡綾川町陶