

気象情報及び水防状況

(香川県水防本部 内線 4141、4142、4143
ダイヤル 087-832-3545)

令和 3 年 7 月 8 日 12 時 00 分現在

令和 3 年 7 月 8 日の梅雨前線による大雨について (第 5 報)

【明日までの防災情報について】

- ・当初の予想を上回る大雨となっており、大雨・洪水警報の発表エリアを広げて発表しました。土砂災害や洪水災害の危険度が急激に高まっています。
大雨に関する香川県気象情報を発表しています。
今後の情報にご留意ください。
- ・8 日夜のはじめ頃までを対象に全域に雷注意報を発表しています。9 日も雷注意報を発表する可能性があります。

【防災事項】

- 土砂災害、低い土地の浸水、注意報、気象情報に留意してください。

1. 気象情報
※別紙のとおり

2. 県水防対応状況
7月8日 7時30分 県水防本部設置

3. 雨量状況
累計雨量：^{たどつ}多度津（多度津町）135mm
^{ぜんつうじ}善通寺（善通寺市）116mm
^{まるがめ}丸亀（丸亀市）112mm

最大時間雨量：（8日9～10時）綾歌（丸亀市綾歌町）21mm
（8日9～10時）長柄（綾川町）19mm
（8日9～10時）田万（綾川町）17mm
（8日9～10時）多度津（多度津町）17mm

4. 河川水位状況

避難判断水位以上 ^{かみぐるま}上車
危険水位以上（危機管理型水計） 板橋東（鴨田川）

河川砂防課 担当 新池谷 内線 4217
(ダイヤル 087-832-3538)

5. 港湾の潮位、風向、風速
潮位 注意報基準潮位以上 なし

港湾課 担当 湯浅 内線 4256
(ダイヤル 087-832-3553)

6. 市町水防本部の設置解散状況
※別紙のとおり

危機管理課 担当 和田 内線 2484
(ダイヤル 087-832-3183)

7. 通行規制情報
※別紙のとおり

道路課 担当 中村 内線 4174
(ダイヤル 087-832-3525)

8. その他

11時50分香川県土砂災害警戒情報発表（解除）（丸亀市、三豊市、多度津町）
9時半から長柄ダム放流開始（※別紙のとおり）
11時10分から府中ダム放流開始予定（※別紙のとおり）

■注意報・警報発表状況

細分区域		種類	7/8 6:21	7/8 7:11	7/8 8:04	7/8 8:54	7/8 9:06	7/8 10:36						
一次	二次													
高松地域	高松市	大雨	○	○	○	○	○	○						
		洪水		○	○	○	○	●						
		高潮												
		暴風・強風												
	直島町	波浪												
		大雨	○	○	○	○	○	○						
		洪水												
		高潮												
小豆	土庄町	暴風・強風												
		波浪												
		大雨	○	○	○	○	○	○						
		洪水												
	小豆島町	高潮												
		暴風・強風												
		波浪												
		大雨	○	○	○	○	○	○						
東讃	さぬき市	洪水												
		高潮												
		暴風・強風												
		波浪												
	東かがわ市	大雨												
		洪水												
		高潮												
		暴風・強風												
	三木町	波浪												
		大雨					○	○						
		洪水			○	○	○	○						
		暴風・強風												
中讃	丸亀市	大雨	○	●	●	●	●	●						
		洪水	○	●	●	●	●	●						
		高潮												
		暴風・強風												
	坂出市	波浪												
		大雨	○	○	●	●	●	○						
		洪水	○	○	○	○	○	●						
		高潮												
	普通寺市	暴風・強風												
		波浪												
		大雨		○	●	●	●	●						
		洪水		○	●	●	●	●						
	綾川町	暴風・強風												
		波浪												
		大雨		○	○	○	○	○						
		洪水		○	●	●	●	●						
	宇多津町	暴風・強風												
		波浪												
		大雨		○	●	●	●	○						
		洪水		○	○	○	○	○	●					
	まんのう町	高潮												
		暴風・強風												
		大雨			○	○	○	○						
		洪水			○	○	○	○						
琴平町	暴風・強風													
	波浪													
	大雨			○	○	○	○							
	洪水			○	○	○	○							
多度津町	暴風・強風													
	波浪													
	大雨	○	●	●	●	●	●							
	洪水	○	○	●	●	●	●							
西讃	観音寺市	高潮												
		暴風・強風												
		波浪												
		大雨	○	○	●	●	●	●						
	三豊市	洪水			○	○	○	○						
		高潮												
		暴風・強風												
		波浪												
注意報	大雨	8	10	8	8	9	11	0	0	0	0	0	0	
	洪水	3	6	5	7	6	3	0	0	0	0	0	0	
	高潮	0	0	0	0	0	0	0	0	0	0	0	0	
	強風	0	0	0	0	0	0	0	0	0	0	0	0	
	波浪	0	0	0	0	0	0	0	0	0	0	0	0	
警報	大雨	0	2	6	6	6	4	0	0	0	0	0	0	
	洪水	0	1	4	4	5	8	0	0	0	0	0	0	
	高潮	0	0	0	0	0	0	0	0	0	0	0	0	
	暴風	0	0	0	0	0	0	0	0	0	0	0	0	
	波浪	0	0	0	0	0	0	0	0	0	0	0	0	

○ 注意報 ● 警報

●
○
解除

現在時刻
2021/07/08
11:54

観測時刻
2021/07/08
11:50

時刻シフト

<戻る 進む>

シフト幅 1時間

最新 指定

表示データを最新表示に更新します
表示時間

10分

サブウィンドウ選択

● グラフ ● 経過表

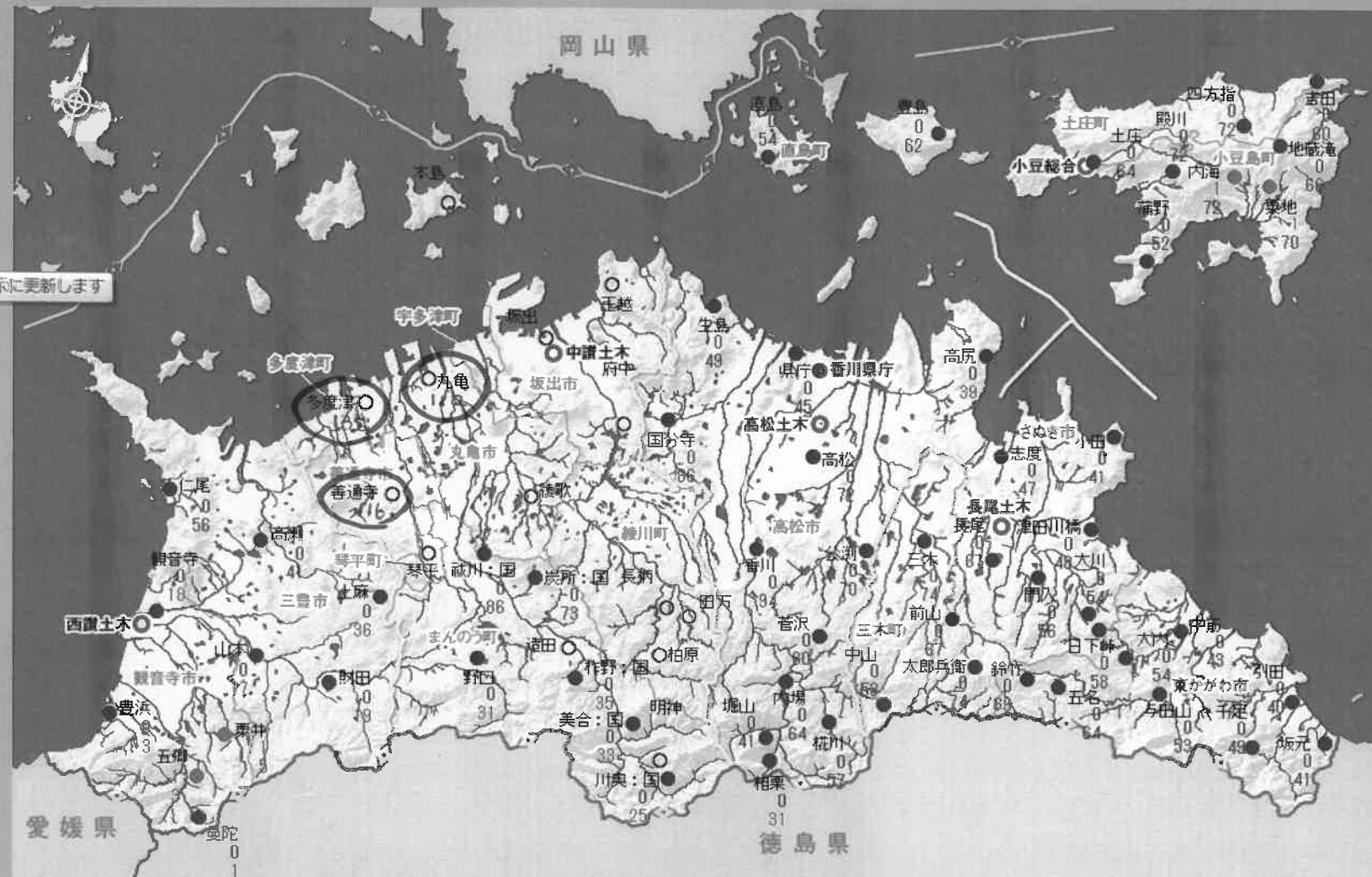
画面選択

雨量概況図

雨量一覧

雨量経過

雨量グラフ



表示内容	雨量(mm)	(5分,10分,30分,時間)	(累計)
観測局名	●	0	0
雨量(mm)	●	1 ~ 9	1 ~ 39
累計(mm)	●	10 ~ 19	40 ~ 79

現在時刻
2021/07/08
11:53

観測時刻
2021/07/08
11:50

時刻シフト

シフト幅 24時間

表示データを最新表示に更新します
表示間隔

10分

エリア選択
全県

サブウィンドウ選択
 グラフ 経過表

水位概況図



表示内容	水位(m)			
観測局名	上昇	一定	下降	
水位(m)	▲	■	▼	水防団待機水位未満
	▲	■	▼	水防団待機水位以上
	▲	■	▼	はん濫注意水位以上
	▲	■	▼	避難判断水位以上
	△	□	▽	はん濫危険水位以上
	▲	■	▼	堤防高水位以上

一般被害集計表

様式13

令和3(2021)年7月8日 11時45分 現在

1 主な被害状況等

	水防本部		災害対策本部		人的被害(人)				住家被害(棟)					非住家被害(棟)	
	設置	解散	設置	解散	死者	行方不明	負傷者		全壊	半壊	一部破損	床上浸水	床下浸水	公共建物	その他
							重傷	軽傷							
高松市	7/8 10:36														
丸亀市	7/8 7:11														
坂出市	7/8 8:04														
善通寺市	7/8 8:10														
観音寺市															
さぬき市															
東かがわ市															
三豊市	7/8 8:04														
土庄町															
小豆島町															
三木町															
直島町															
宇多津町	7/8 8:04														
綾川町	7/8 8:04														
琴平町															
多度津町	7/8 7:11														
まんのう町															
計	9														

2 特記事項

別添「避難情報」のとおり

※被害や避難情報は、11時45分までに県へ報告があり確認できた情報を記載しています。特に避難指示等住民発令は、防災行政無線等での住民への周知を最優先させるため、市町から県への報告が遅れる場合もありますので、御理解ください。

市町名	地区名	【警戒レベル5】緊急安全確保				【警戒レベル4】避難指示				【警戒レベル3】高齢者等避難			
		発令日時	解除日時	対象		発令日時	解除日時	対象		発令日時	解除日時	対象	
				世帯数	人数			世帯数	人数			世帯数	人数
高松市				0	0			0	0			0	0
	小計			0	0			0	0			0	0
丸亀市	大東川沿川の区域(飯山地区)			0	0	07/08 09:00		450	1,300			0	0
	山沿いの区域(島しょ部、土器・飯野・飯山・綾歌地区)			0	0	07/08 08:30		1,400	3,150			0	0
	小計			0	0			1,850	4,450			0	0
坂出市				0	0			0	0			0	0
	小計			0	0			0	0			0	0
善通寺市	大麻町(宮北地区)			0	0	07/08 08:30		743	1,847			0	0
	小計			0	0			743	1,847			0	0
観音寺市				0	0			0	0			0	0
	小計			0	0			0	0			0	0
さぬき市				0	0			0	0			0	0
	小計			0	0			0	0			0	0
東かがわ市				0	0			0	0			0	0
	小計			0	0			0	0			0	0
三豊市	詫間町志々島地区			0	0	07/08 08:45		23	24			0	0
	詫間町粟島地区			0	0	07/08 08:45		126	179			0	0
	詫間町荘内地区			0	0	07/08 08:45		373	731			0	0
	詫間町大浜地区			0	0	07/08 08:45		549	1,239			0	0
	小計			0	0			1,071	2,173			0	0
土庄町				0	0			0	0			0	0
	小計			0	0			0	0			0	0
小豆島町				0	0			0	0			0	0
	小計			0	0			0	0			0	0
三木町				0	0			0	0			0	0
	小計			0	0			0	0			0	0
直島町				0	0			0	0			0	0
	小計			0	0			0	0			0	0
宇多津町				0	0			0	0			0	0
	小計			0	0			0	0			0	0
綾川町				0	0			0	0			0	0
	小計			0	0			0	0			0	0
琴平町				0	0			0	0			0	0
	小計			0	0			0	0			0	0
多度津町	全域			0	0	07/08 08:25		10,622	22,825			0	0
	小計			0	0			10,622	22,825			0	0
まんのう町				0	0			0	0			0	0
	小計			0	0			0	0			0	0
計				0	0			14,286	31,295			0	0

<避難所の状況>

市町名	開設中の 避難所数(※)	避難世帯数人数集計		備考
		避難 世帯数	避難 人数	
高松市	0	0	0	
丸亀市	11	10	17	別紙「避難情報」のとおり避難情報発令中
坂出市	0	0	0	
善通寺市	1	0	0	別紙「避難情報」のとおり避難情報発令中
観音寺市	0	0	0	
さぬき市	0	0	0	
東かがわ市	0	0	0	
三豊市	4	0	0	別紙「避難情報」のとおり避難情報発令中
土庄町	0	0	0	
小豆島町	0	0	0	
三木町	0	0	0	
直島町	0	0	0	
宇多津町	1	0	0	
綾川町	9	0	0	
琴平町	0	0	0	
多度津町	4	6	10	別紙「避難情報」のとおり避難情報発令中
まんのう町	0	0	0	
計	30	16	27	

※開設中の避難所情報は、『かがわ防災Webポータル』(<https://www.bousai-kagawa.jp/>)で公表し、随時、最新情報に更新されています。

香川県土砂災害警戒情報 第2号

令和3年7月8日 11時50分

香川県 高松地方気象台 共同発表

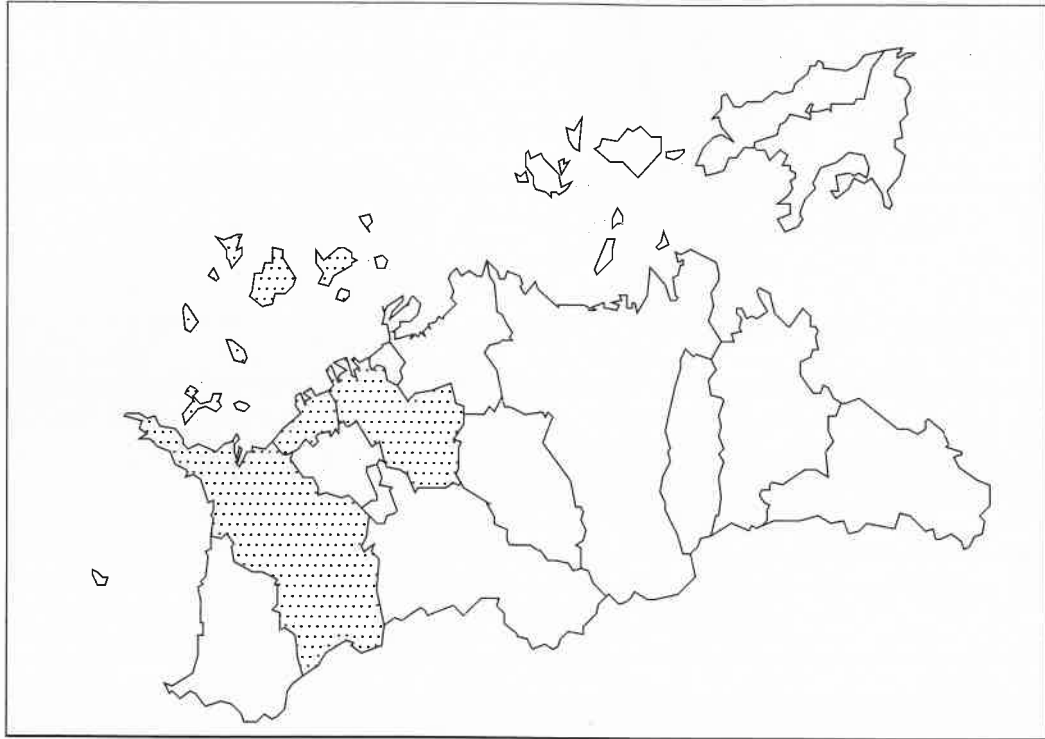
【警戒解除地域】


丸亀市 三豊市 多度津町

【警戒文】

<全警戒解除>

大雨が弱まり、多発的な土砂災害が発生するおそれは少なくなりました。



 警戒解除地域

問い合わせ先

087-832-3543 (香川県土木部河川砂防課)

087-826-6123 (高松地方気象台)

7月8日 11:40 時時点

ダム名	水系名	河川名	調節方式 <small>(自然orゲート)</small>	所在地 <small>(市町名)</small>	計画高水 流量 m3/s	計画最大 放流量 m3/s	洪水量 m3/s	貯水位			有効貯水容量 (A) (千m3)	洪水調節容量 (B) (千m3)	警戒体制	洪水量到達	状況	ゲートからの 放流開始 上段: 予定 下段: (実績)	洪水調節開始	緊急放流開始 (ゲートレスは非常用 洪水吐放流)	緊急放流終了	洪水調節終了
								現在の 貯水位 (m)	洪水貯留 準備水位 (平常時最高 貯水位) (m)	異常洪水時 防災操作 水位 (m)										
千足	馬宿川	千足川	自然	東かがわ市	140	25	20	122.68	125.0	—	1,690	1,150								
五名	湊川	湊川	ゲート	東かがわ市	150	90	80	142.59	143.8	144.9	536	149								
大内	与田川	様松川	ゲート	東かがわ市	48	19	8	59.38	60.0	62.5	904	330								
大川	津田川	津田川	ゲート	さぬき市	60	25	7	115.53	115.8	120.6	640	350								
門入	津田川	梅檀川	自然	さぬき市	60	20	10	93.81	99.6	—	2,780	760								
前山	鴨部川	鴨部川	ゲート	さぬき市	128	42	10	131.34	131.3	141.1	1,830	1,350	8日10:50	利水容量内貯留中						
内場	香東川	内場川	ゲート	高松市	420	140	90	257.67	258.5	259.1	7,975	775								
内海	别当川	别当川	自然	小豆島町	130	85	20	70.30	(70.0)	—	915	580								
殿川	伝法川	殿川	ゲート	小豆島町	113	53	18	159.13	159.1	163.7	620	300								
粟地	安田大川	安田大川	自然	小豆島町	65	24	20	63.19	62.9	—	700	380								
吉田	吉田川	吉田川	自然	小豆島町	140	76	32	109.98	(109.5)	—	2,100	810								
長柄	綾川	綾川	ゲート	綾川町	470	260	22	122.39	123.5	123.3	4,110	310	8日8:00	貯水位維持放流中	8日9:30 (8日9:30)					
田万	綾川	田万川	自然	綾川町	95	30	18	174.76	(174.1)	—	1,450	1,050								
五郷	柞田川	前田川	ゲート	観音寺市	180	76	18	182.59	182.6	190.5	2,250	1,300								
粟井	柞田川	粟井川	自然	観音寺市	41	21	8	206.97	(210.0)	—	540	290								
府中	綾川	綾川	-	坂出市	1,250	1,250	150	31.60	(32.0)	—	8,000	—	8日10:06	利水容量内貯留中	8日11:10 (8日11:10)					

注) 下線部は、前回からの変更箇所を示す。