

水質測定結果の概要

1. 健康項目

人の健康に関する環境基準については、河川 28 地点及び海域 10 地点の全測定地点で環境基準を達成している。

2. 生活環境項目

(1) 生物化学的酸素要求量 (BOD)

河川における代表的な汚濁の指標である BOD についてみると、環境基準の類型指定を行っている 35 水域のうち、23 水域で環境基準を達成している。

環境基準点において、基準値を達成した割合は、平成 19 年度 54%、平成 20 年度 60%、平成 21 年度 66%、平成 22 年度 57%、平成 23 年度 63%、平成 24 年度 66%となっている。

地区別には、次のとおりである。

ア) 東讃地区河川

BOD が環境基準を達成している水域は、7 水域中、馬宿川、湊川、与田川、番屋川及び津田川の 5 水域である。また、環境基準が達成されなかった水域は、弁天川及び鴨部川の 2 水域である。

BOD 年平均値を前年度と比較すると、湊川でやや改善、その他の地点でほぼ横ばいとなっている。

イ) 高松地区河川

BOD が環境基準を達成している水域は、12 水域中、牟礼川、相引川、詰田川、御坊川、柚場川、摺鉢谷川、香東川上流及び香東川下流の 8 水域である。また、環境基準が達成されなかった水域は、春日川、新川、本津川上流及び本津川下流の 4 水域である。

BOD 年平均値を前年度と比較すると、香東川下流で悪化、詰田川、香東川上流でやや悪化、その他の地点で横ばいとなっている。

ウ) 中讃地区河川

BOD が環境基準を達成している水域は、9 水域中、青海川、綾川、大東川下流、西汐入川の 4 水域である。また、環境基準が達成されなかった水域は、大東川上流、土器川、金倉川、桜川及び弘田川の 5 水域である。

BOD 年平均値を前年度と比較すると、大東川上流、土器川及び弘田川でやや改善、その他の地点で横ばいとなっている。

エ) 西讃地区河川

BOD が環境基準を達成している水域は、5 水域中、財田川上流、財田川下流、一の谷川及び柞田川の 4 水域である。また、環境基準が達成されなかった水域は、高瀬川の 1 水域である。

BOD 年平均値を前年度と比較すると、柞田川で悪化、その他の地域で横ばいとなっている。

オ) 小豆地区河川

BOD については、伝法川、安田大川の 2 水域とも環境基準を達成していた。

BOD 年平均値を前年度と比較すると、伝法川でやや改善、安田大川で横ばいとなっている。

(2) 化学的酸素要求量 (COD)

海域における代表的な汚濁の指標である COD についてみると、7 水域中 5 水域で環境基準を達成しており、詰田川尻及び燧灘東部で未達成となっている。

各環境基準点について COD 年平均値を前年度と比較すると、東讃海域 T-3、T-6、T-8、備讃瀬戸 B-9、B-10、B-11、B-13、高松港、坂出港-1、坂出港-3、番の州泊地、燧灘東部 Hu-4 でやや改善、その他の地点で横ばいとなっている。

(3) 全窒素及び全燐

①河川

全窒素及び全燐の全環境基準点の平均値を前年度と比較すると、ともに横ばいとなっている。

②海域

全窒素及び全燐の環境基準達成状況をみると、4 水域全てで環境基準を達成している。(県際水域については、香川県水域区内で一環境基準類型水域とみなし判定)

3. その他の項目

(1) トリハロメタン生成能

香東川など河川の環境基準点 6 地点で測定し、年平均値を見ると、 0.034mg/L から 0.27mg/L の範囲である。

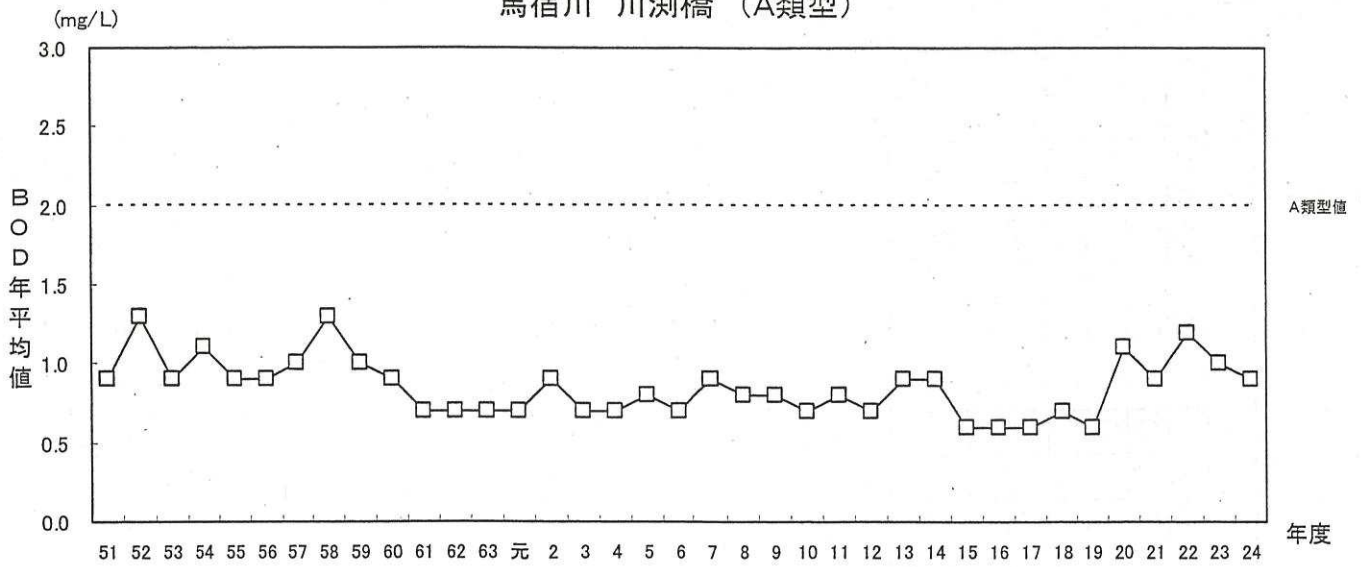
(2) 陰イオン界面活性剤 (MBAS)

合成洗剤等に含まれる陰イオン界面活性剤の影響を把握するため、河川 33 地点 (26 河川、29 水域) 及び海域 4 地点 (4 水域) で MBAS を測定している。

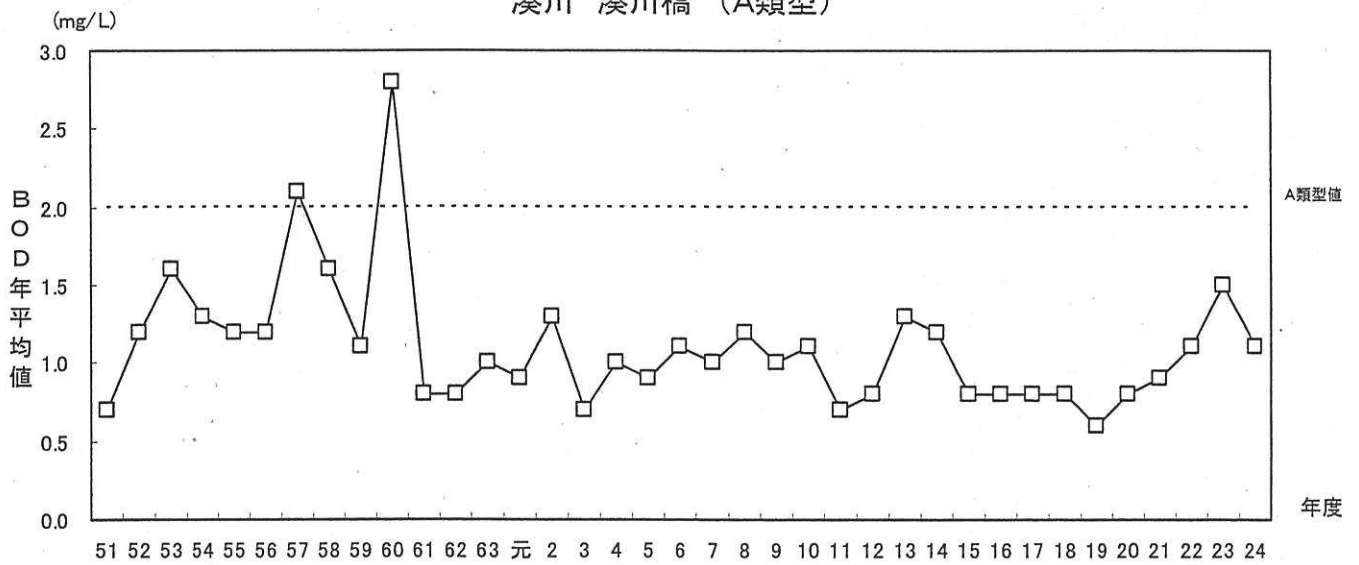
年平均値を地点別に見ると、河川、海域の全地点で 0.1mg/L 未満である。

全地点平均を前年度と比較すると、河川及び海域でやや改善となっている。

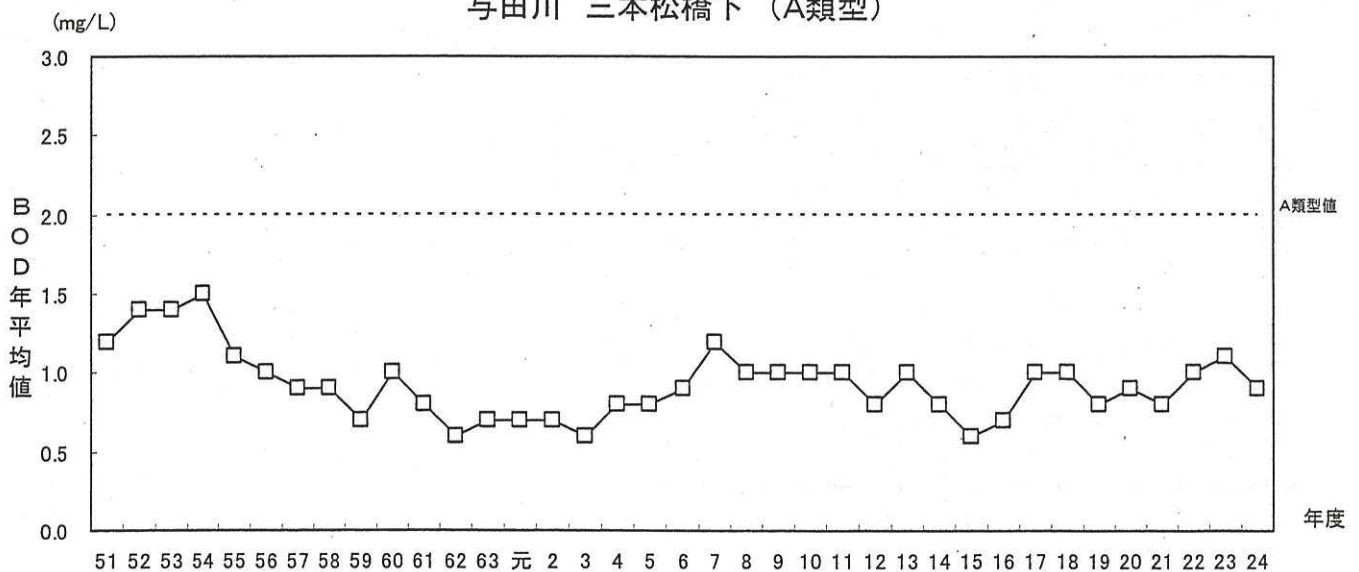
馬宿川 川渚橋 (A類型)



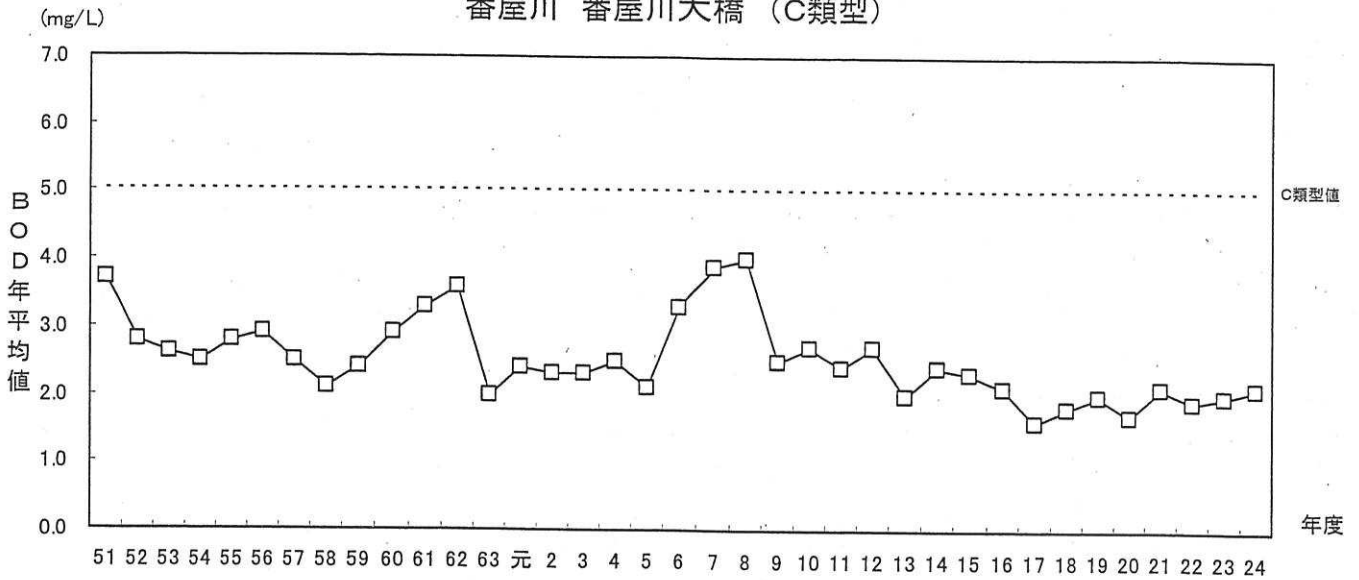
湊川 湊川橋 (A類型)



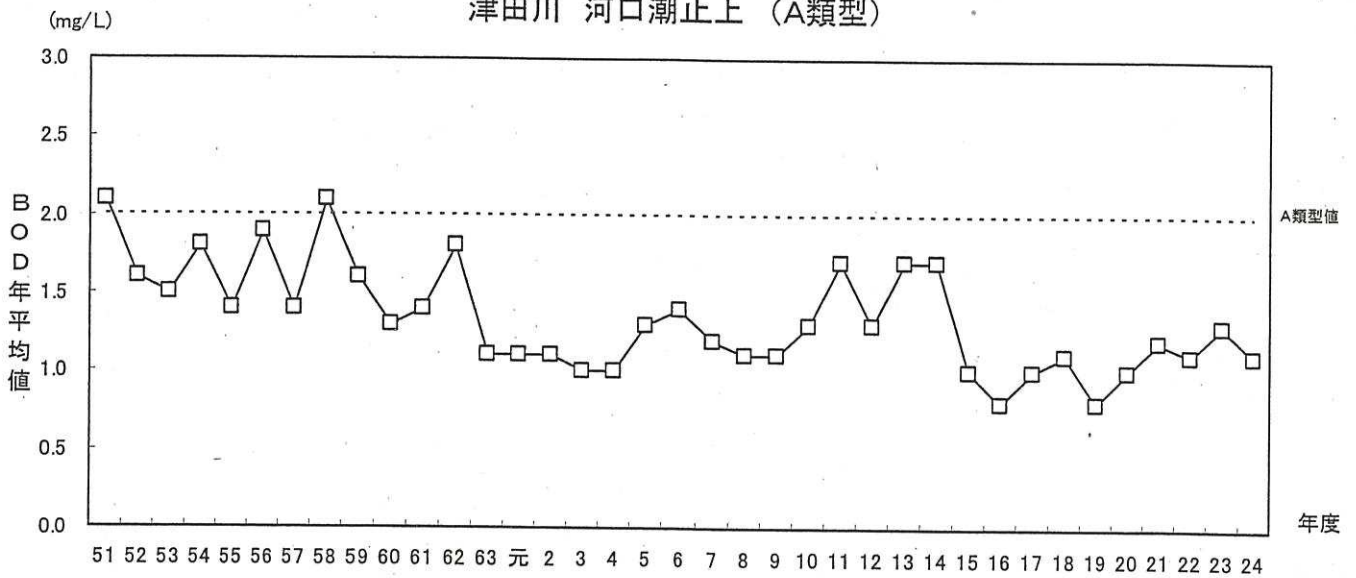
与田川 三本松橋下 (A類型)



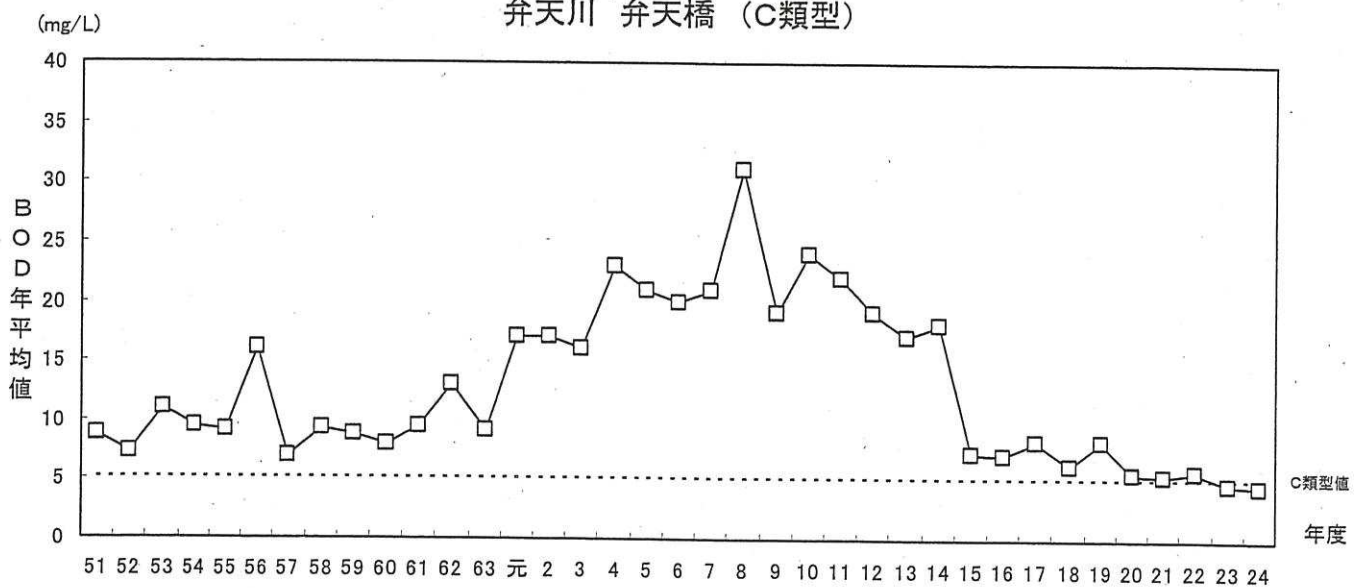
番屋川 番屋川大橋 (C類型)



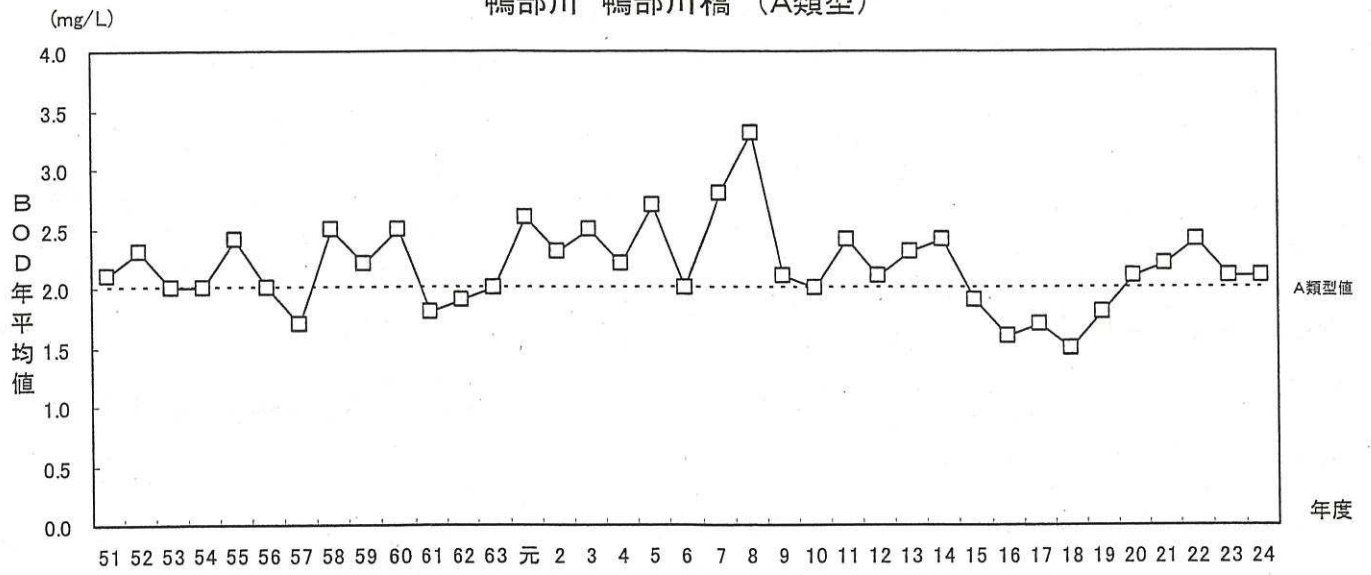
津田川 河口潮止上 (A類型)



弁天川 弁天橋 (C類型)



鴨部川 鴨部川橋 (A類型)



高松地区河川環境基準達成状況 (BOD)

環境基準類型 あてはめ 水 城 名	環境基準 類型	環境基準 地点数	達 成 状 況																																
			元	2	3	4	5	6	7	8	9	10	11	12	13	14	15	16	17	18	19	20	21	22	23	24									
			63	62	61	60	59	58	57	56	55	54	53	52	51																				
牟礼川	B I	1	X	X	X	X	X	X	X	X	X	X	X	X	X	X	X	X	X	X	X	X	X	X	X	X	X	X	X	X	X	X			
春日川	B I	1	O	X	X	X	X	X	X	X	X	X	X	X	X	X	X	X	X	X	X	X	X	X	X	X	X	X	X	X	X	X	X		
新川	B I	1	X	X	X	X	X	X	X	X	X	X	X	X	X	X	X	X	X	X	X	X	X	X	X	X	X	X	X	X	X	X	X		
相引川	D I	1	X	X	X	X	X	X	X	X	X	X	X	X	X	X	X	X	X	X	X	X	X	X	X	X	X	X	X	X	X	X	X		
詰田川	E I	1	O	X	X	X	X	X	X	X	X	X	X	X	X	X	X	X	X	X	X	X	X	X	X	X	X	X	X	X	X	X	X		
御坊川	E I	1	X	X	X	X	X	X	X	X	X	X	X	X	X	X	X	X	X	X	X	X	X	X	X	X	X	X	X	X	X	X	X	X	
柚場川	E I	1	X	X	X	X	X	X	X	X	X	X	X	X	X	X	X	X	X	X	X	X	X	X	X	X	X	X	X	X	X	X	X	X	
摺鉢谷川	E I	1	O	O	O	O	O	O	O	O	O	O	O	O	O	O	O	O	O	O	O	O	O	O	O	O	O	O	O	O	O	O	O	O	
香東川上流	A I	1	X	X	X	X	X	X	X	X	X	X	X	X	X	X	X	X	X	X	X	X	X	X	X	X	X	X	X	X	X	X	X	X	
香東川下流	B I	1	X	O	X	X	X	X	X	X	X	X	X	X	X	X	X	X	X	X	X	X	X	X	X	X	X	X	X	X	X	X	X	X	
本津川上流	A I	1	X	X	X	X	X	X	X	X	X	X	X	X	X	X	X	X	X	X	X	X	X	X	X	X	X	X	X	X	X	X	X	X	X
本津川下流	B I	1	X	X	X	X	X	X	X	X	X	X	X	X	X	X	X	X	X	X	X	X	X	X	X	X	X	X	X	X	X	X	X	X	X

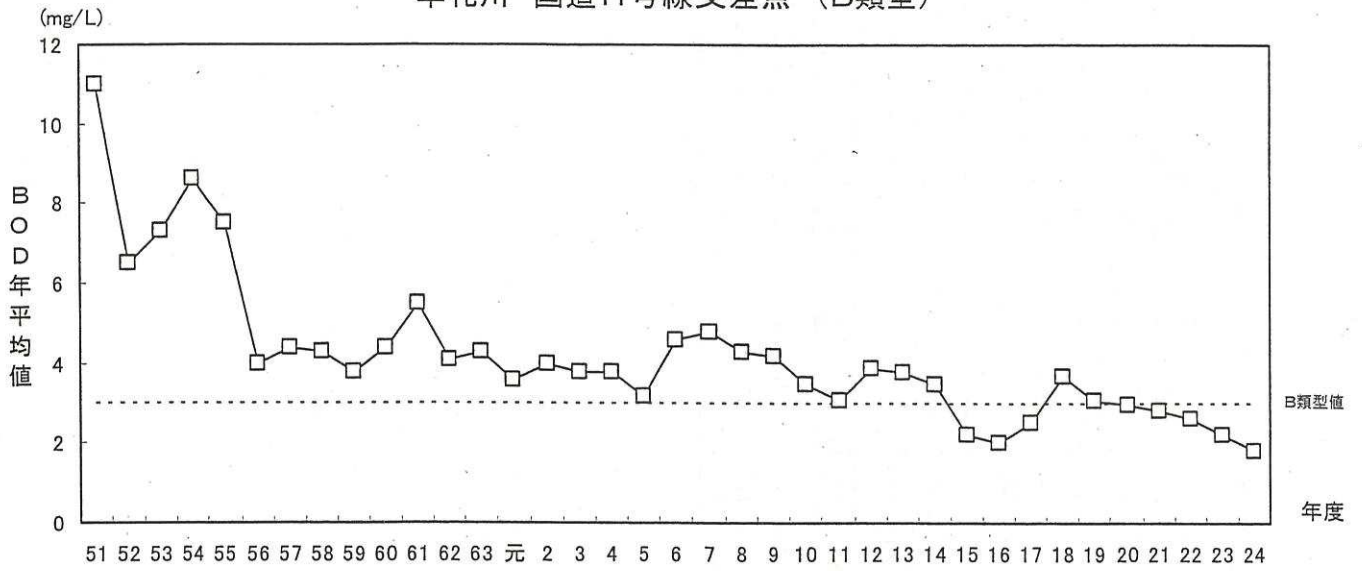
○：環境基準適合 (X/Y ≤ 0.25)

×：環境基準不適合 (X/Y > 0.25)

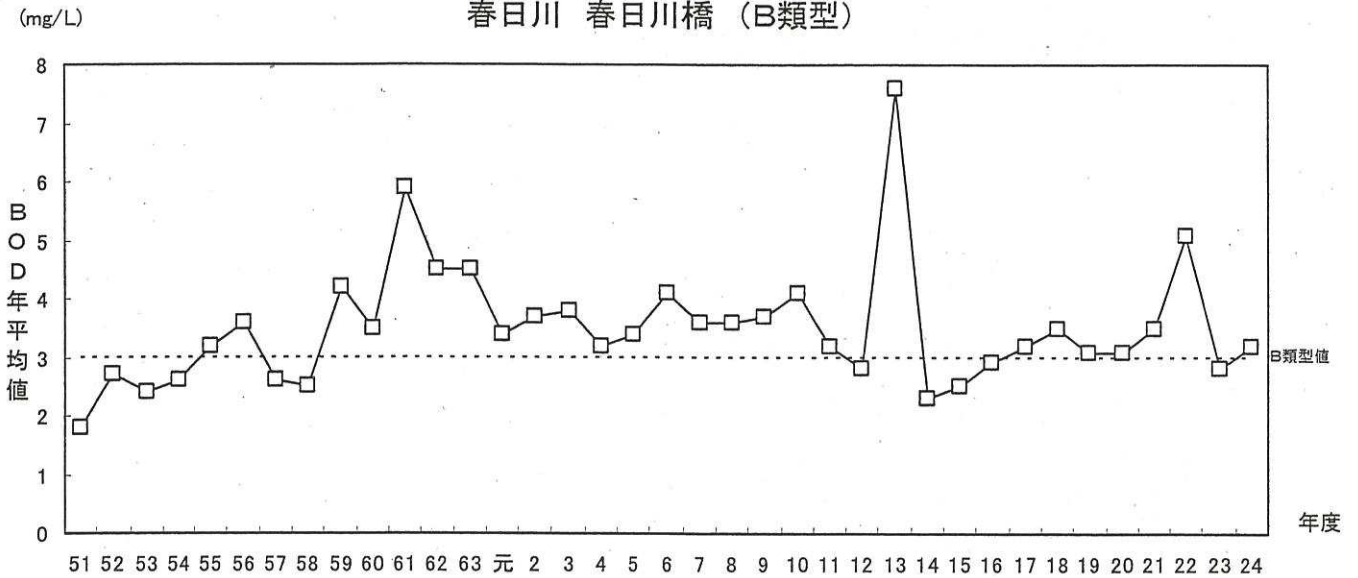
ただし、X；日間平均値が環境基準を満たしていない日数

Y；総測定日数

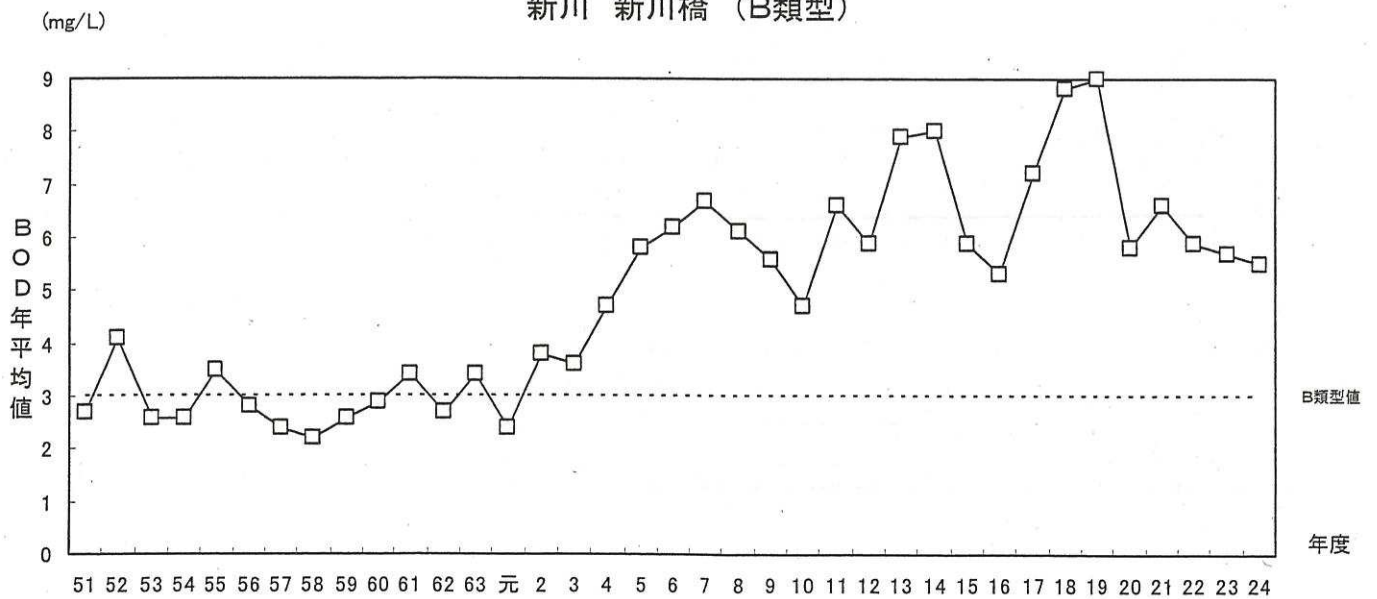
牟礼川 国道11号線交差点 (B類型)



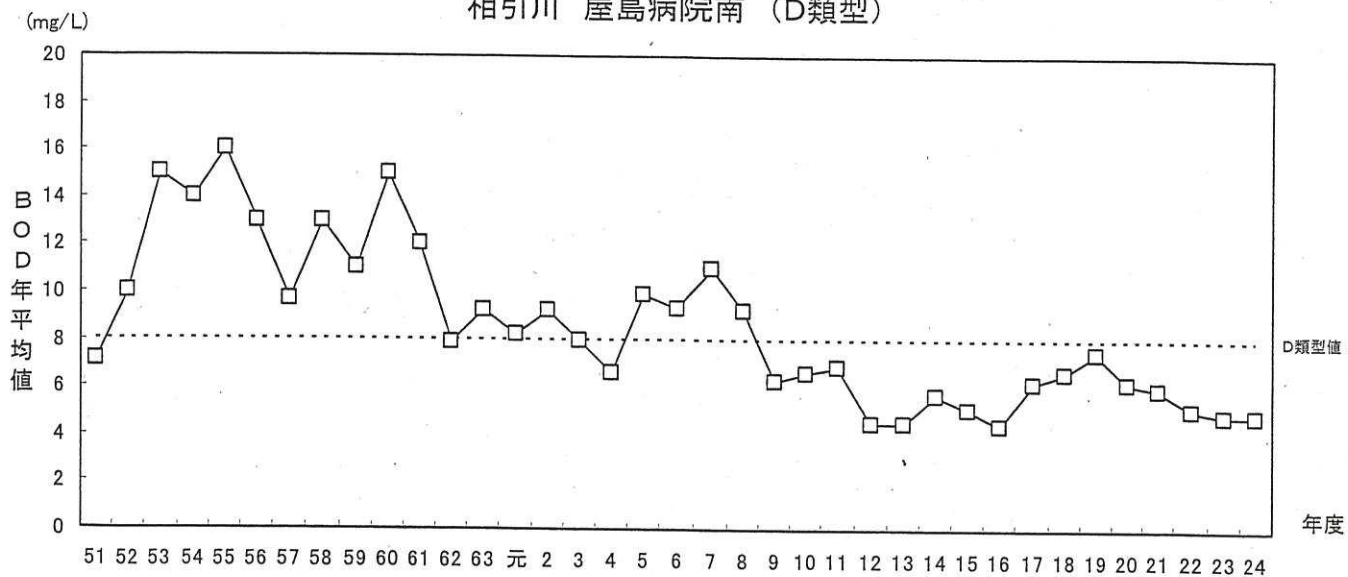
春日川 春日川橋 (B類型)



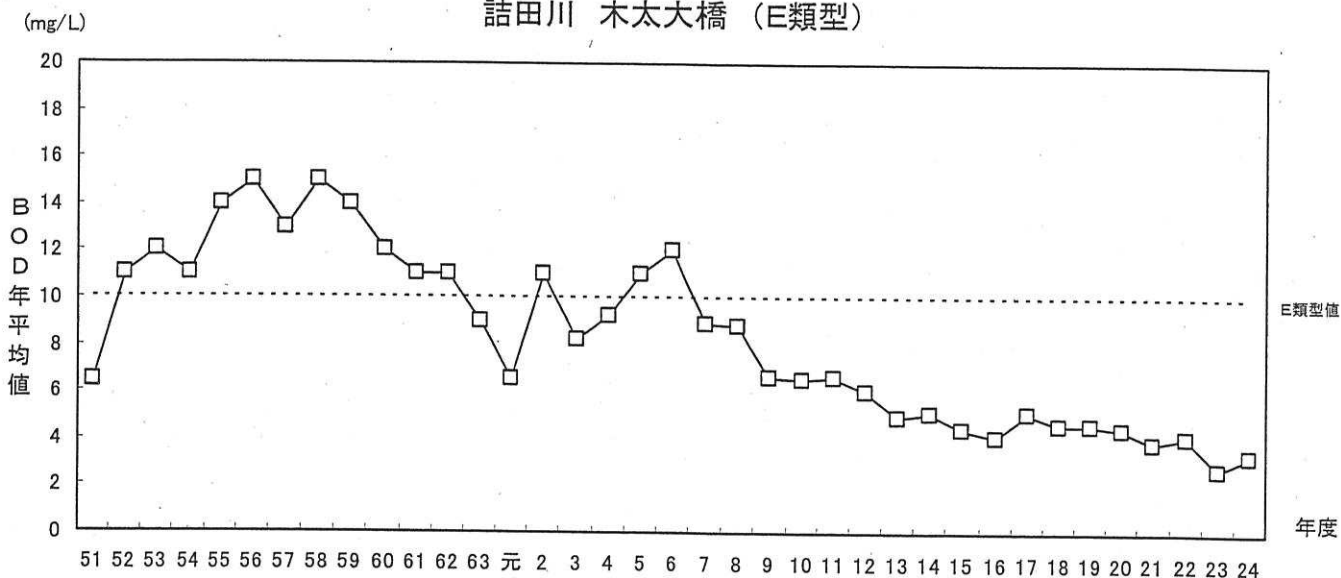
新川 新川橋 (B類型)



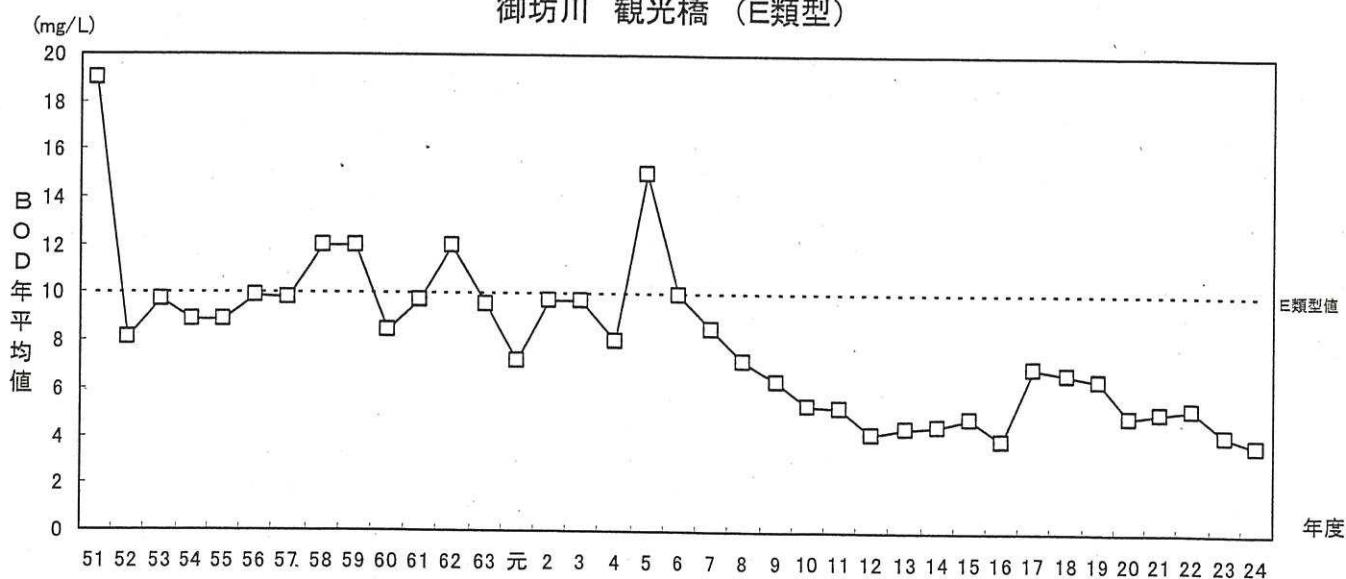
相引川 屋島病院南 (D類型)



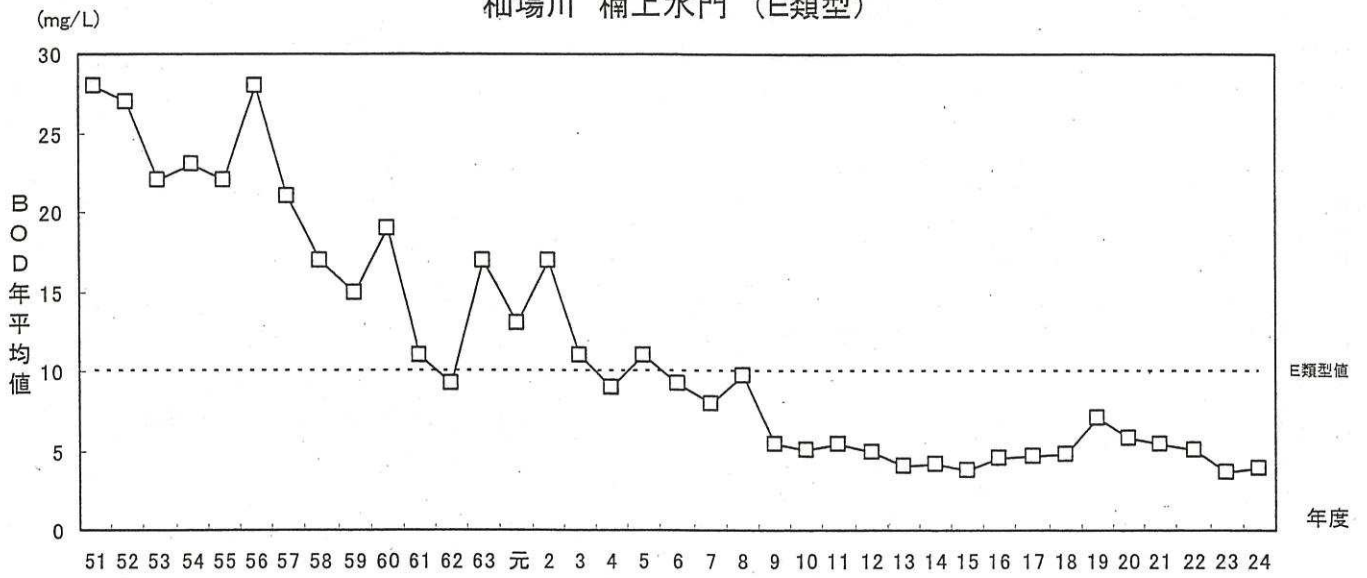
詰田川 木太大橋 (E類型)



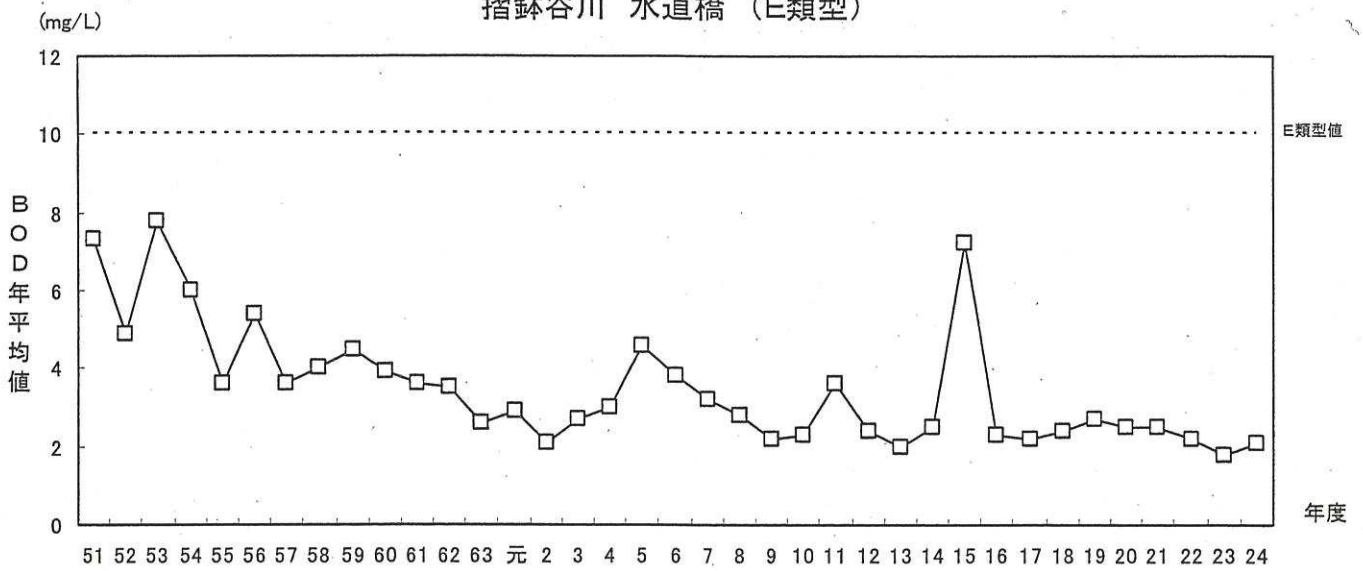
御坊川 観光橋 (E類型)



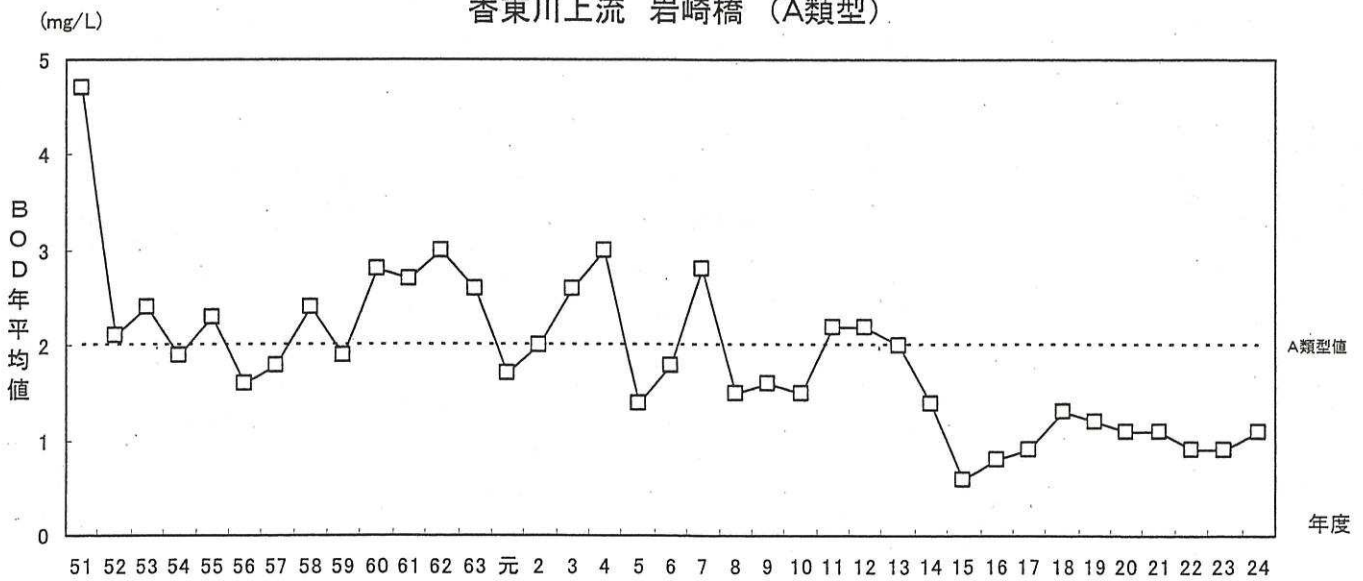
杣場川 楠上水門 (E類型)



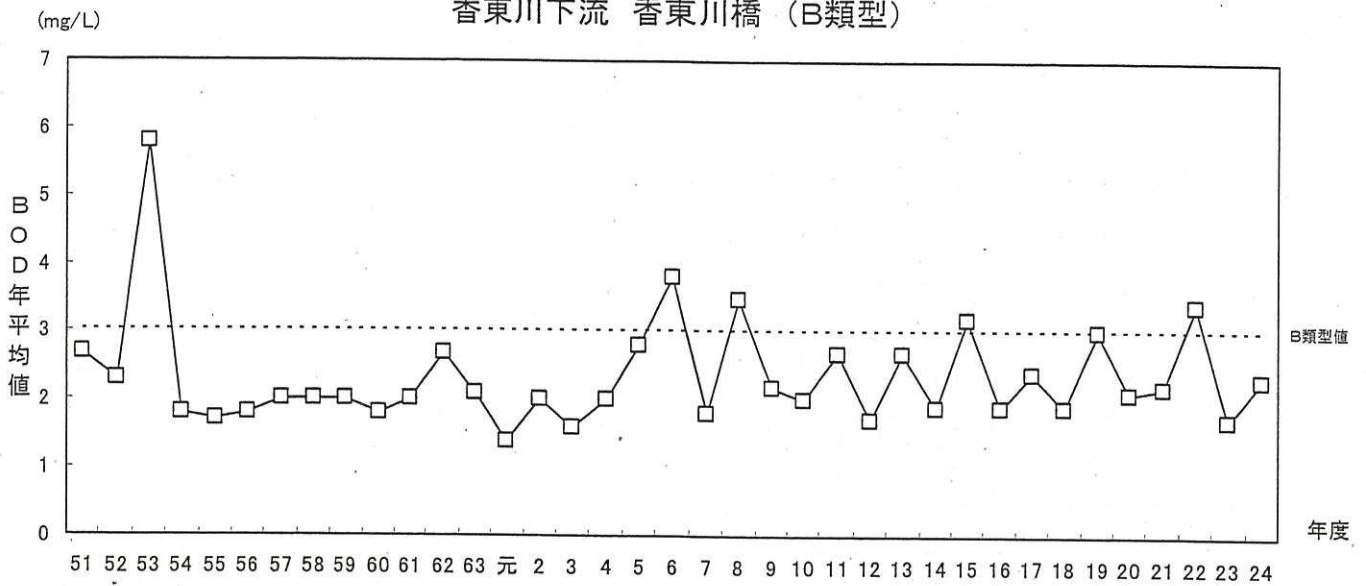
摺鉢谷川 水道橋 (E類型)



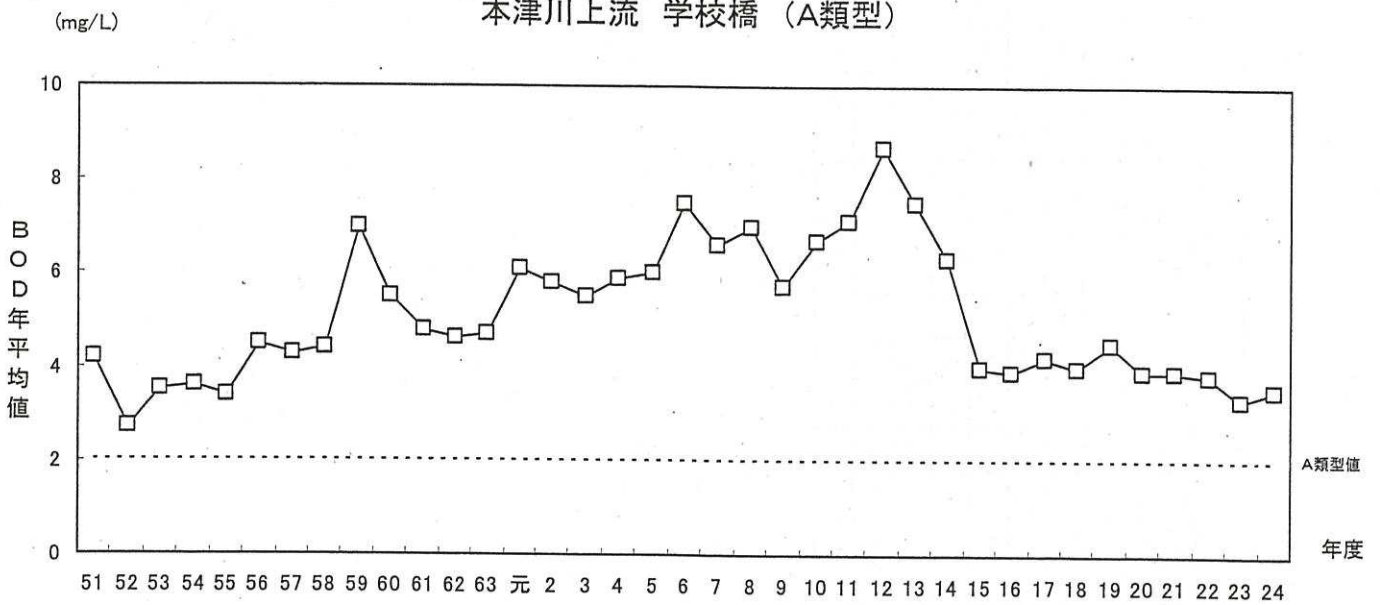
香東川上流 岩崎橋 (A類型)



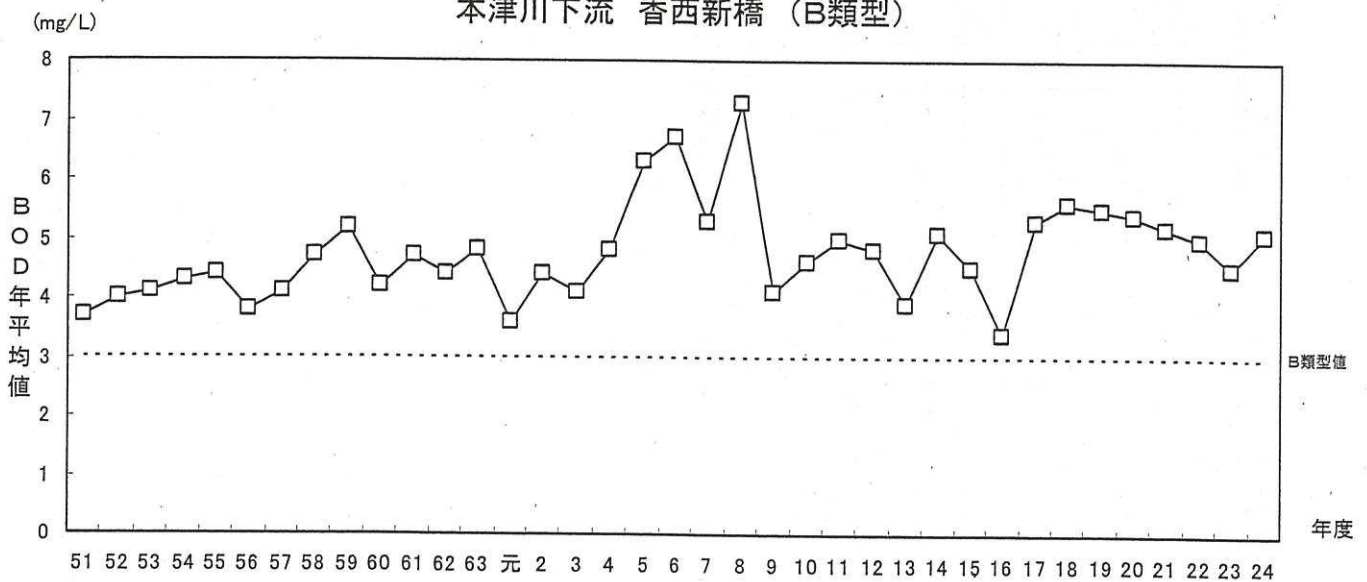
香東川下流 香東川橋 (B類型)



本津川上流 学校橋 (A類型)



本津川下流 香西新橋 (B類型)



中讃地区河川環境基準達成状況 (BOD)

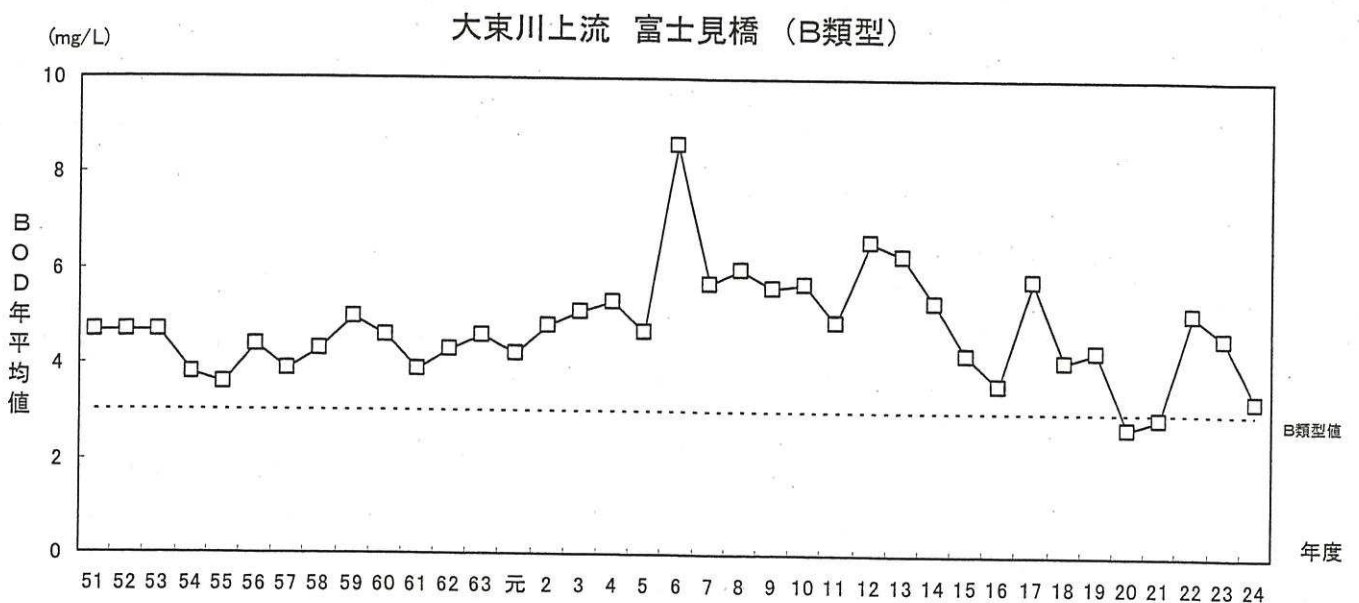
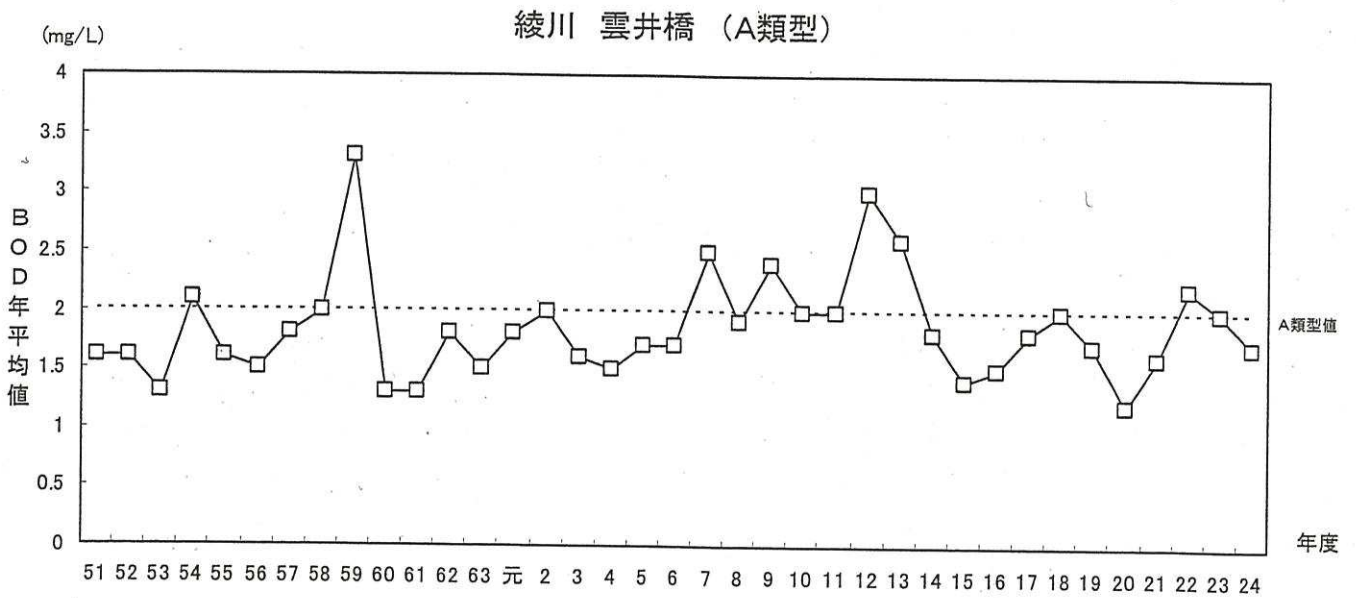
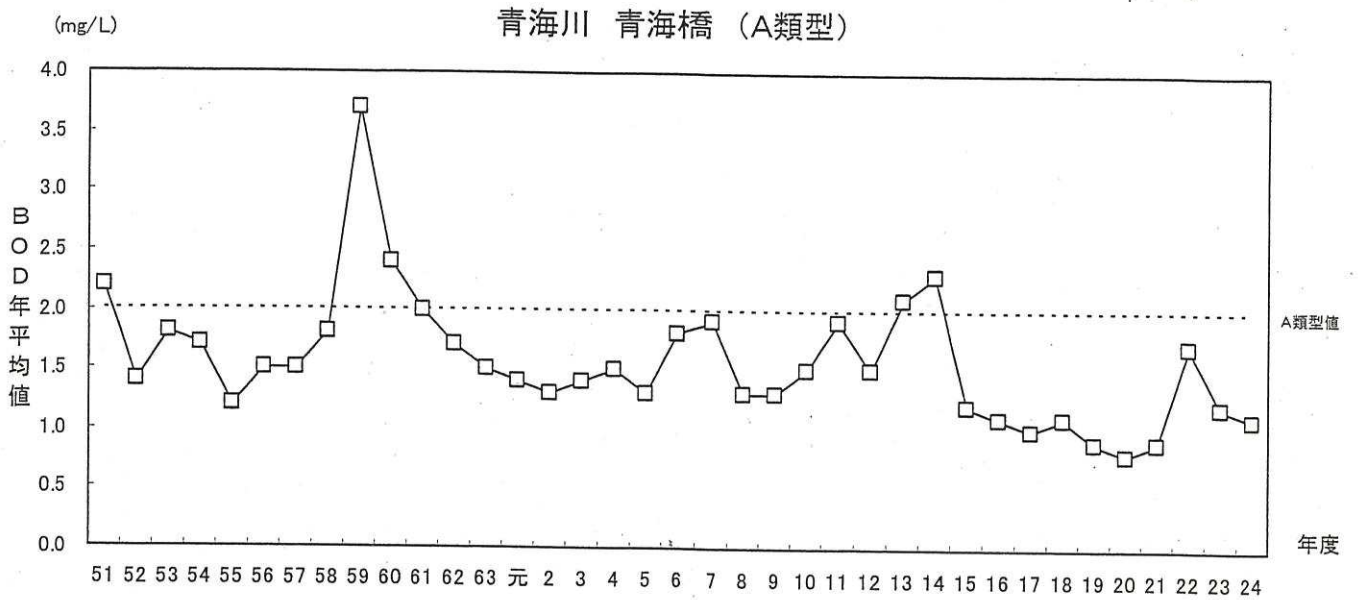
環境基準類型 あてはめ 水 域 名	環境 基準 類型 地点数	達 成 状 況																																				
		51	52	53	54	55	56	57	58	59	60	61	62	63	元	2	3	4	5	6	7	8	9	10	11	12	13	14	15	16	17	18	19	20	21	22	23	24
青海川	A 1	×	○	○	○	○	○	○	×	×	×	×	○	○	○	○	○	○	×	×	×	○	○	×	×	×	○	○	○	○	○	○	○	○	○	○	○	○
綾川	A 1	○	○	○	○	○	○	×	×	×	×	×	○	○	○	○	○	○	○	×	×	×	×	×	×	○	○	○	○	○	○	○	○	○	○	○	○	○
大東川上流	B 1	×	×	×	×	×	×	×	×	×	×	×	×	×	×	×	×	×	×	×	×	×	×	×	×	×	×	×	×	×	×	×	×	×	×	×	×	
大東川下流	C 1	×	×	×	×	×	×	×	×	×	×	×	×	×	×	×	×	×	×	×	×	×	×	×	×	×	×	×	×	×	×	×	×	×	×	×	×	
土器川	A 1	×	×	×	×	×	×	×	×	×	×	×	×	×	×	×	×	×	×	×	×	×	×	×	×	×	×	×	×	×	×	×	×	×	×	×	×	
西汐入川	E 1	×	×	×	×	×	×	×	×	×	×	×	×	×	×	×	×	×	×	×	×	×	×	×	×	×	×	×	×	×	×	×	×	×	×	×	×	
金倉川	A 1	×	×	×	×	×	×	×	×	×	×	×	×	×	×	×	×	×	×	×	×	×	×	×	×	×	×	×	×	×	×	×	×	×	×	×	×	
桜川	B 1	×	×	×	×	×	×	×	×	×	×	×	×	×	×	×	×	×	×	×	×	×	×	×	×	×	×	×	×	×	×	×	×	×	×	×	×	
弘田川	A 1	×	×	×	×	×	×	×	×	×	×	×	×	×	×	×	×	×	×	×	×	×	×	×	×	×	×	×	×	×	×	×	×	×	×	×	×	

○：環境基準適合 (X/Y ≤ 0.25)

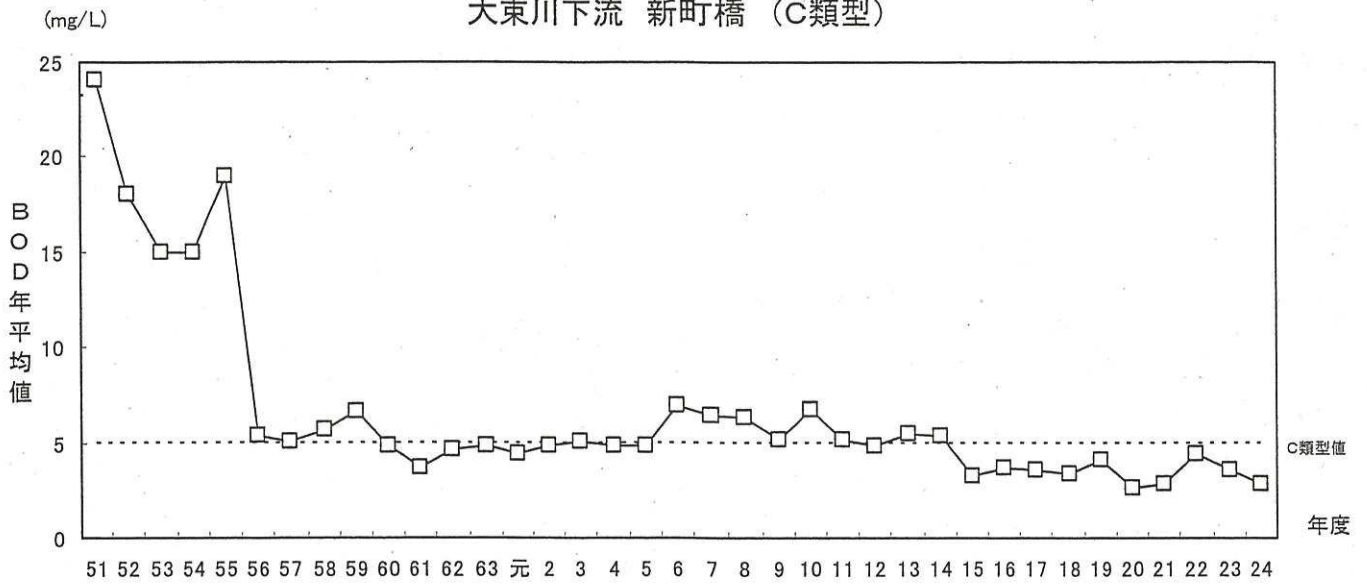
×：環境基準不適合 (X/Y > 0.25)

ただし、X；日間平均値が環境基準を満たしていない日数

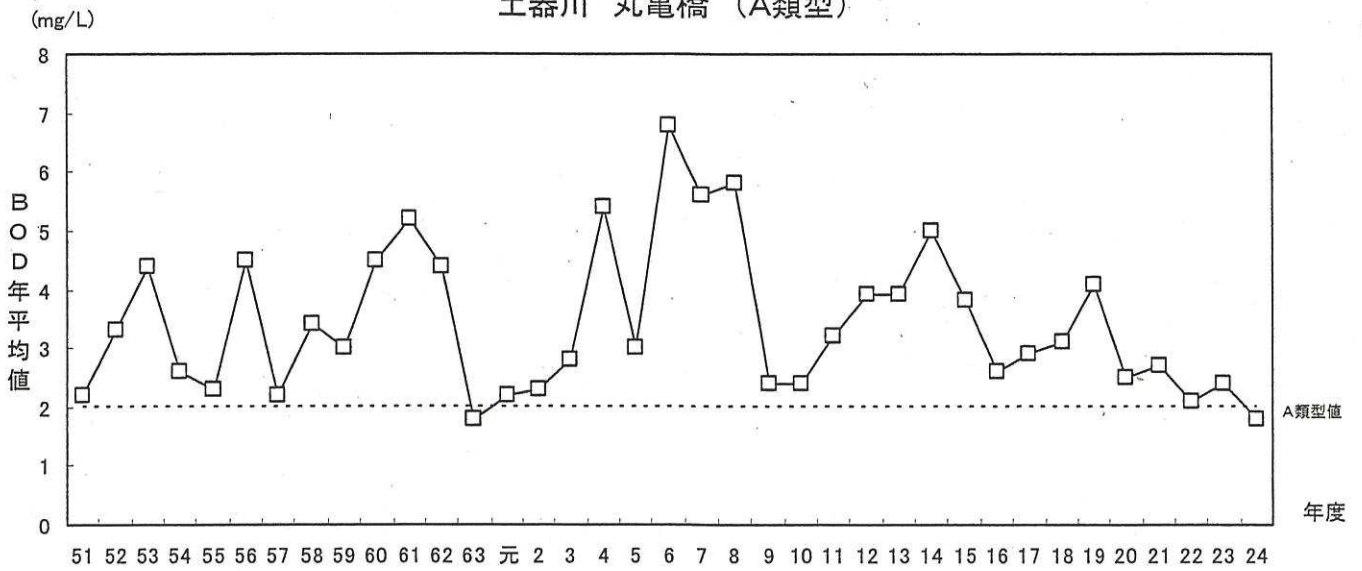
Y；総測定日数



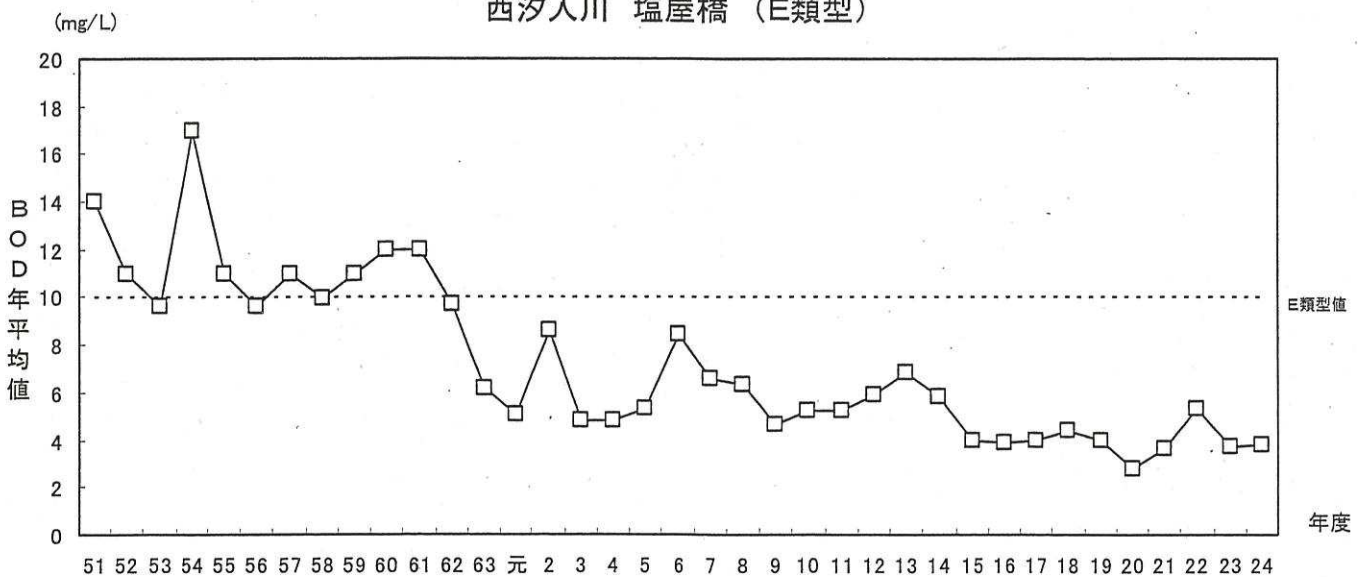
大東川下流 新町橋 (C類型)



土器川 丸亀橋 (A類型)

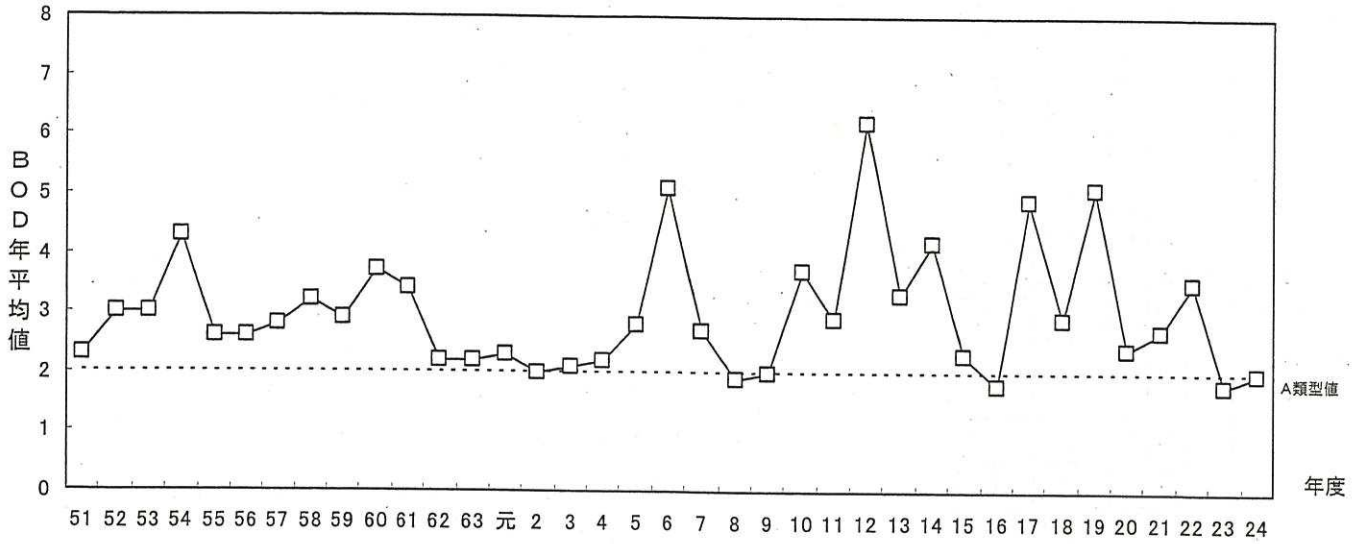


西汐入川 塩屋橋 (E類型)



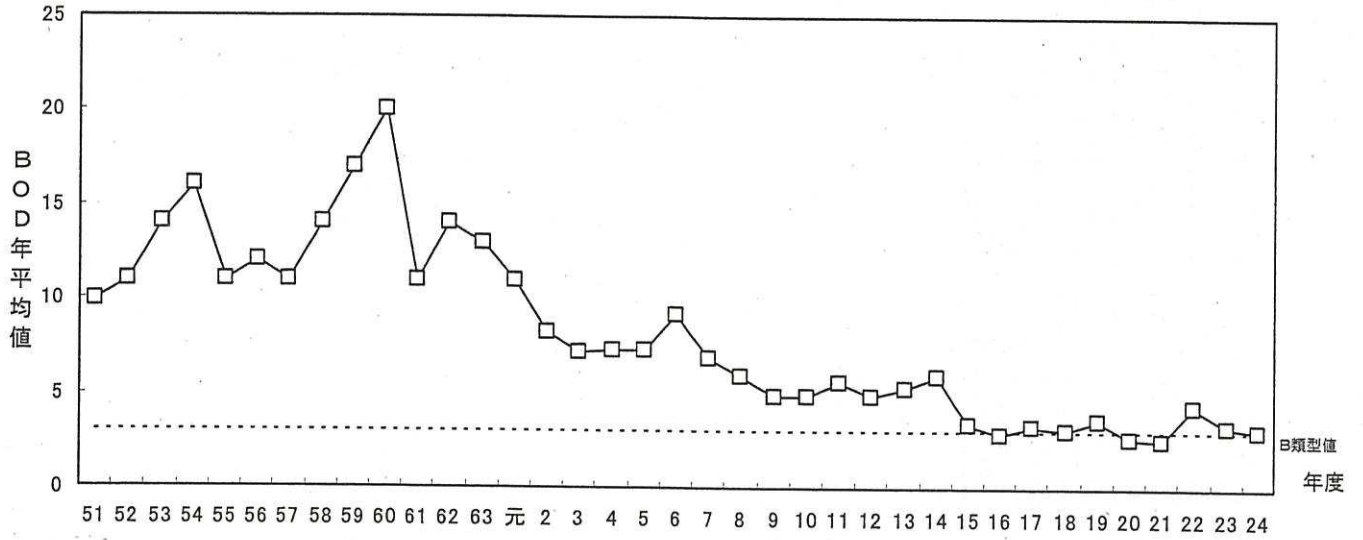
(mg/L)

金倉川 水門橋 (A類型)



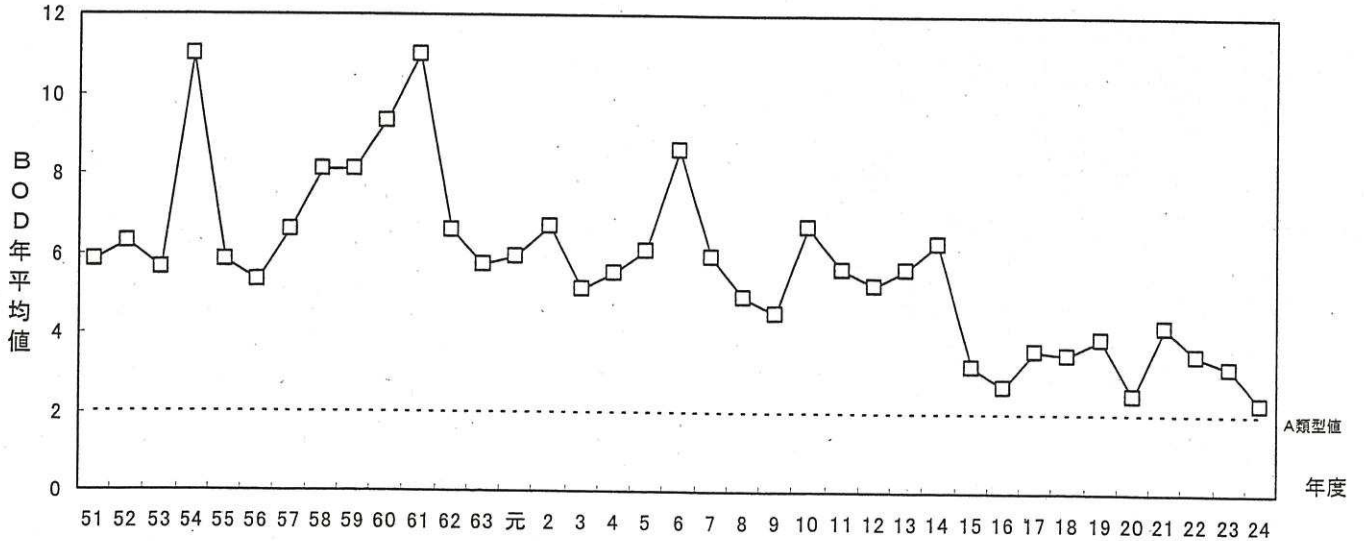
(mg/L)

桜川 金比羅橋 (B類型)



(mg/L)

弘田川 潮止水門上 (A類型)



西讃地区河川環境基準達成状況 (BOD)

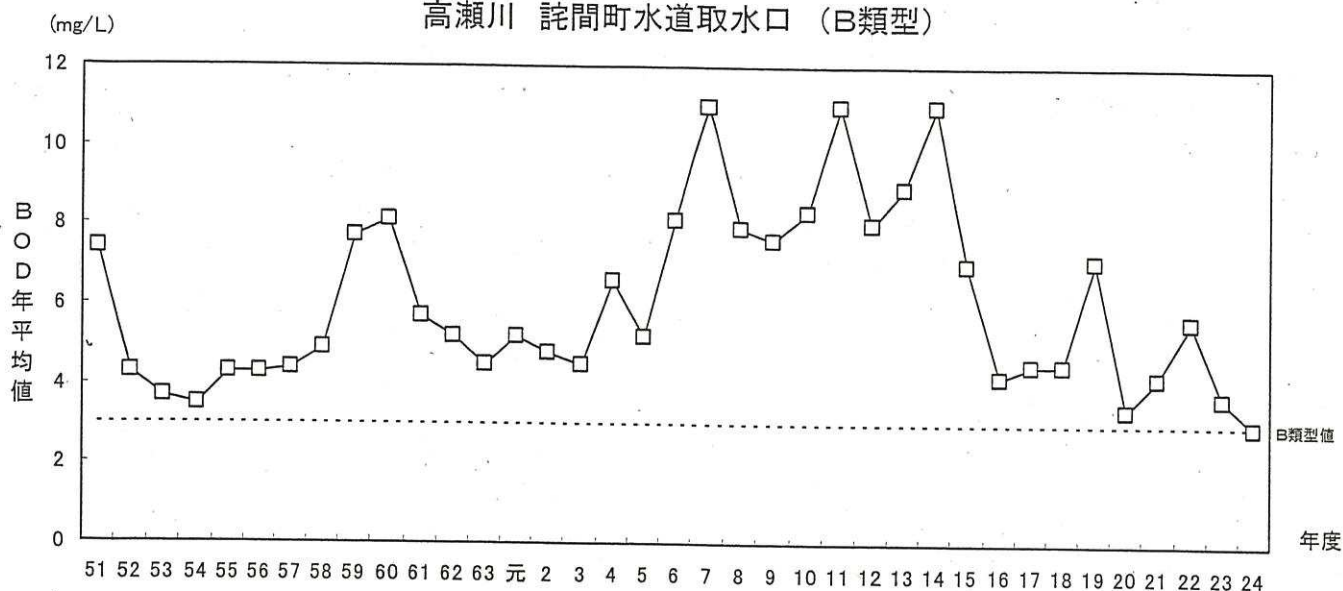
環境基準類型 あてはめ 水 域 名	環 境 基 準 地 点 数	達 成 状 況																																					
		51	52	53	54	55	56	57	58	59	60	61	62	63	元	2	3	4	5	6	7	8	9	10	11	12	13	14	15	16	17	18	19	20	21	22	23	24	
高瀬川	B 1	X	X	X	X	X	X	X	X	X	X	X	X	X	X	X	X	X	X	X	X	X	X	X	X	X	X	X	X	X	X	X	X	X	X	X	X	X	X
財田川上流	A 1	X	X	O	O	X	X	X	X	X	X	X	X	X	X	X	X	X	X	X	X	X	O	O	O	O	O	O	O	O	O	O	O	O	O	O	O	O	
財田川下流	B 1	X	O	O	O	X	X	X	X	X	O	O	O	O	O	O	O	O	O	O	O	O	O	O	O	O	O	O	O	O	O	O	O	O	O	O	O		
一の谷川	D 1	X	X	X	X	O	X	X	X	X	X	X	X	X	X	X	X	X	X	X	X	X	X	X	X	X	X	X	X	X	X	X	X	X	X	X	X	X	
柞田川	B 1	O	O	O	O	O	O	O	X	O	O	O	O	O	O	O	O	O	O	O	O	O	O	O	O	O	O	O	O	O	O	O	O	O	O	O	O	O	

○：環境基準適合 (X/Y ≤ 0.25)

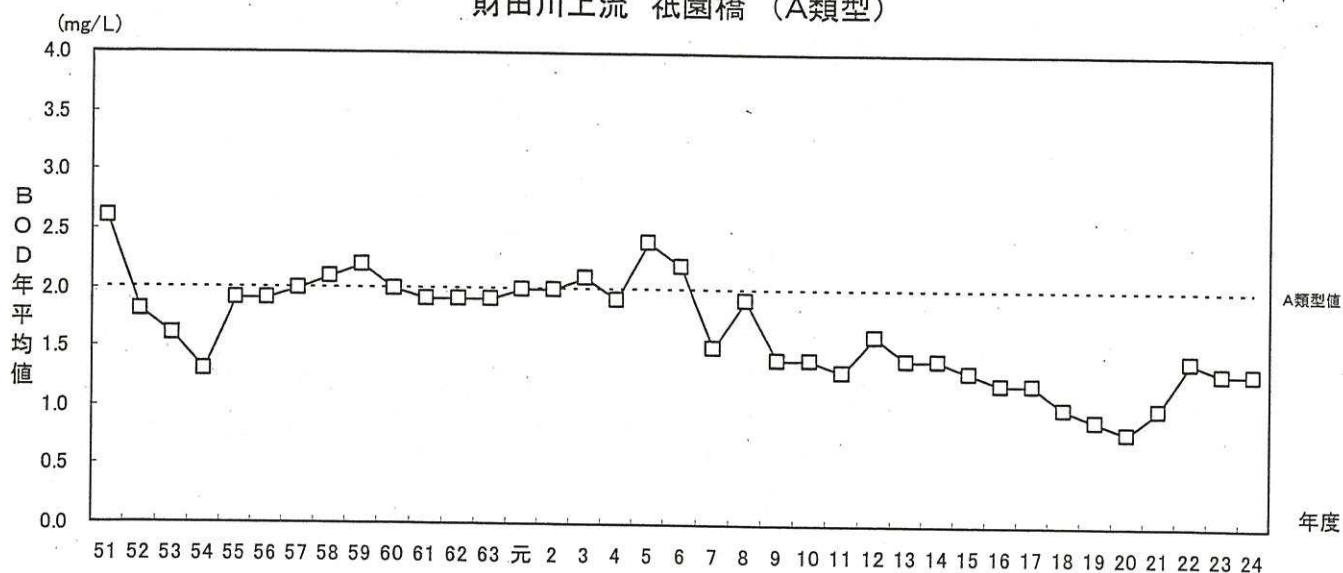
×：環境基準不適合 (X/Y > 0.25)

ただし、X；日間平均値が環境基準を満たしていない日数
Y；総測定日数

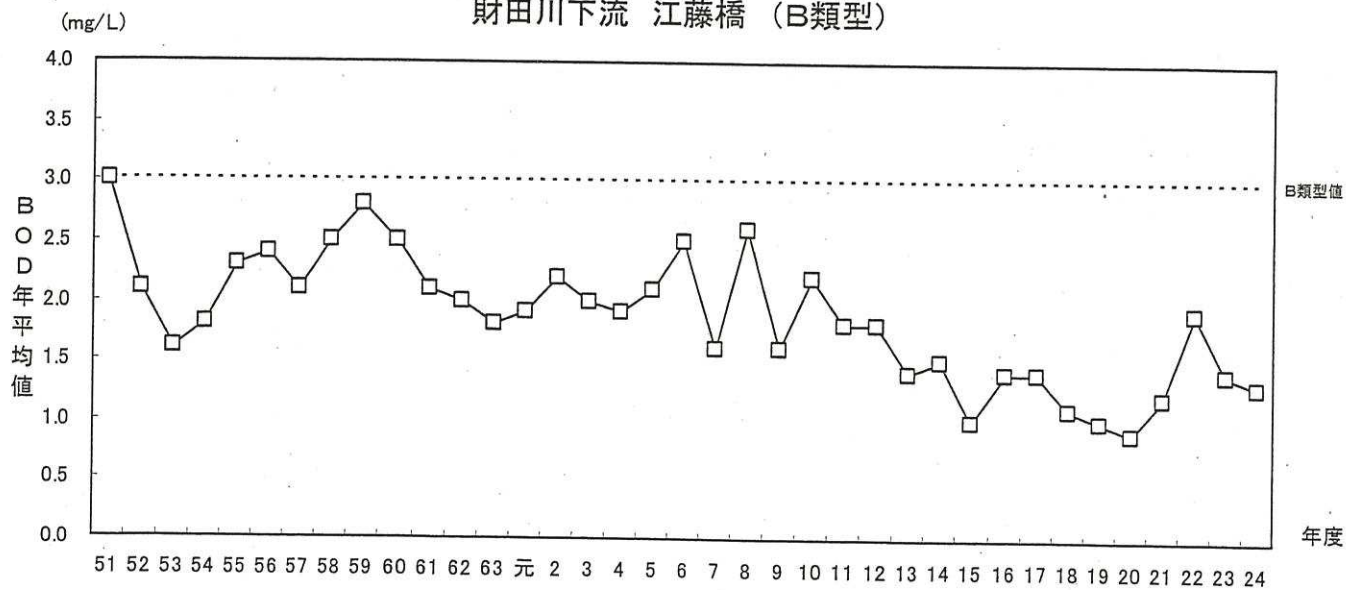
高瀬川 詫間町水道取水口 (B類型)



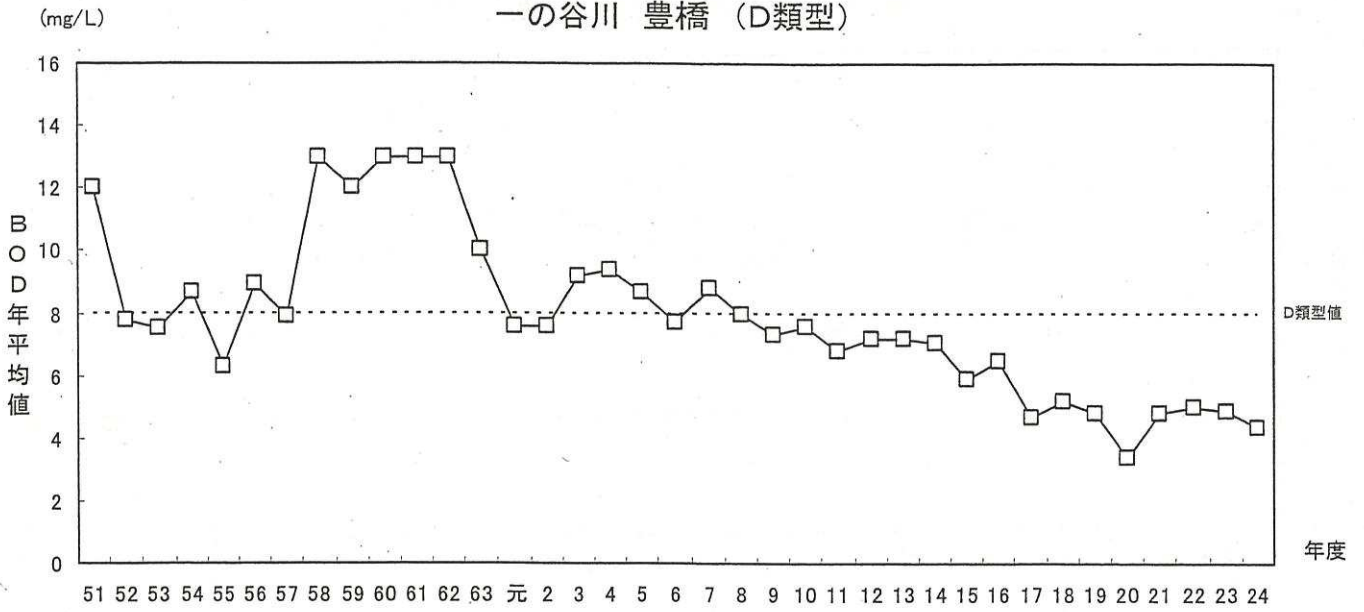
財田川上流 祇園橋 (A類型)



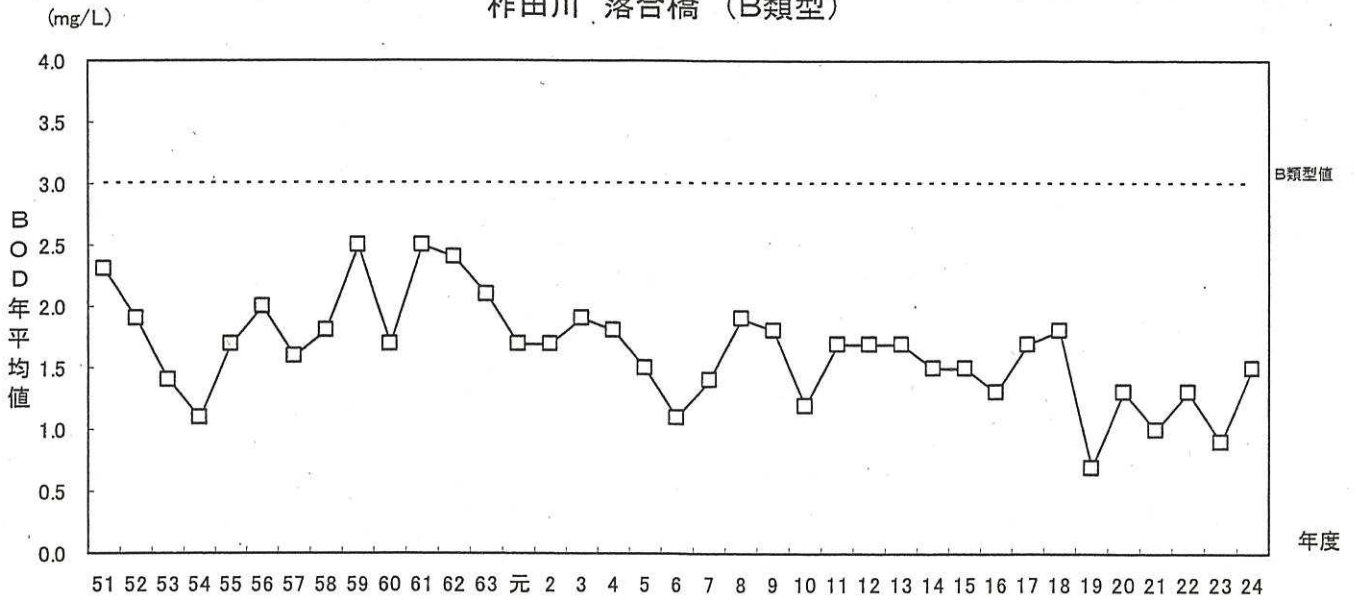
財田川下流 江藤橋 (B類型)



一の谷川 豊橋 (D類型)



柞田川 落合橋 (B類型)



小豆地区河川環境基準達成状況 (BOD)

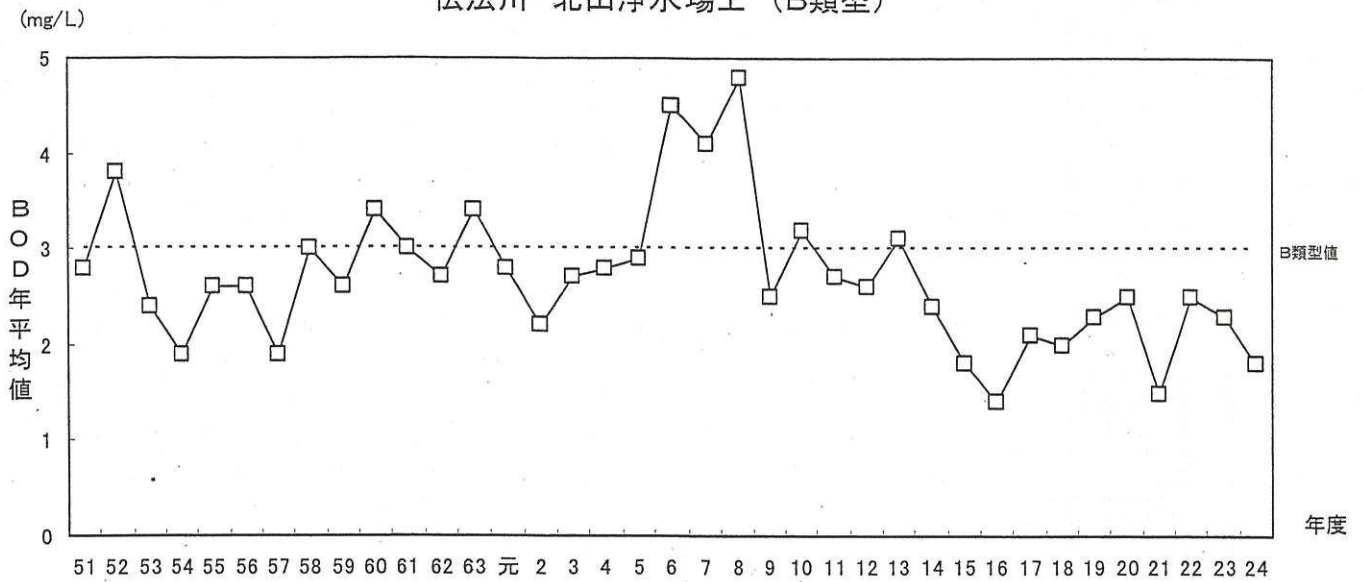
環境基準類型 あてはめ 水城名	環境基準 地点数	達 成 状 況																																					
		51	52	53	54	55	56	57	58	59	60	61	62	63	元	2	3	4	5	6	7	8	9	10	11	12	13	14	15	16	17	18	19	20	21	22	23	24	
伝法川	B I	○	×	○	○	○	×	○	○	○	×	○	○	×	×	○	×	×	×	×	×	×	×	×	×	×	○	○	○	○	○	○	○	○	○	○	○	○	○
安田大川	B I	×	×	×	×	○	×	×	×	×	×	×	×	×	○	○	×	×	×	×	×	×	×	×	○	○	×	×	×	○	○	○	○	○	○	○	○	○	○

○：環境基準適合 (X/Y ≤ 0.25)

×：環境基準不適合 (X/Y > 0.25)

ただし、X；日間平均値が環境基準を満たしていない日数
Y；総測定日数

伝法川 北山浄水場上 (B類型)



安田大川 馬木橋 (B類型)

