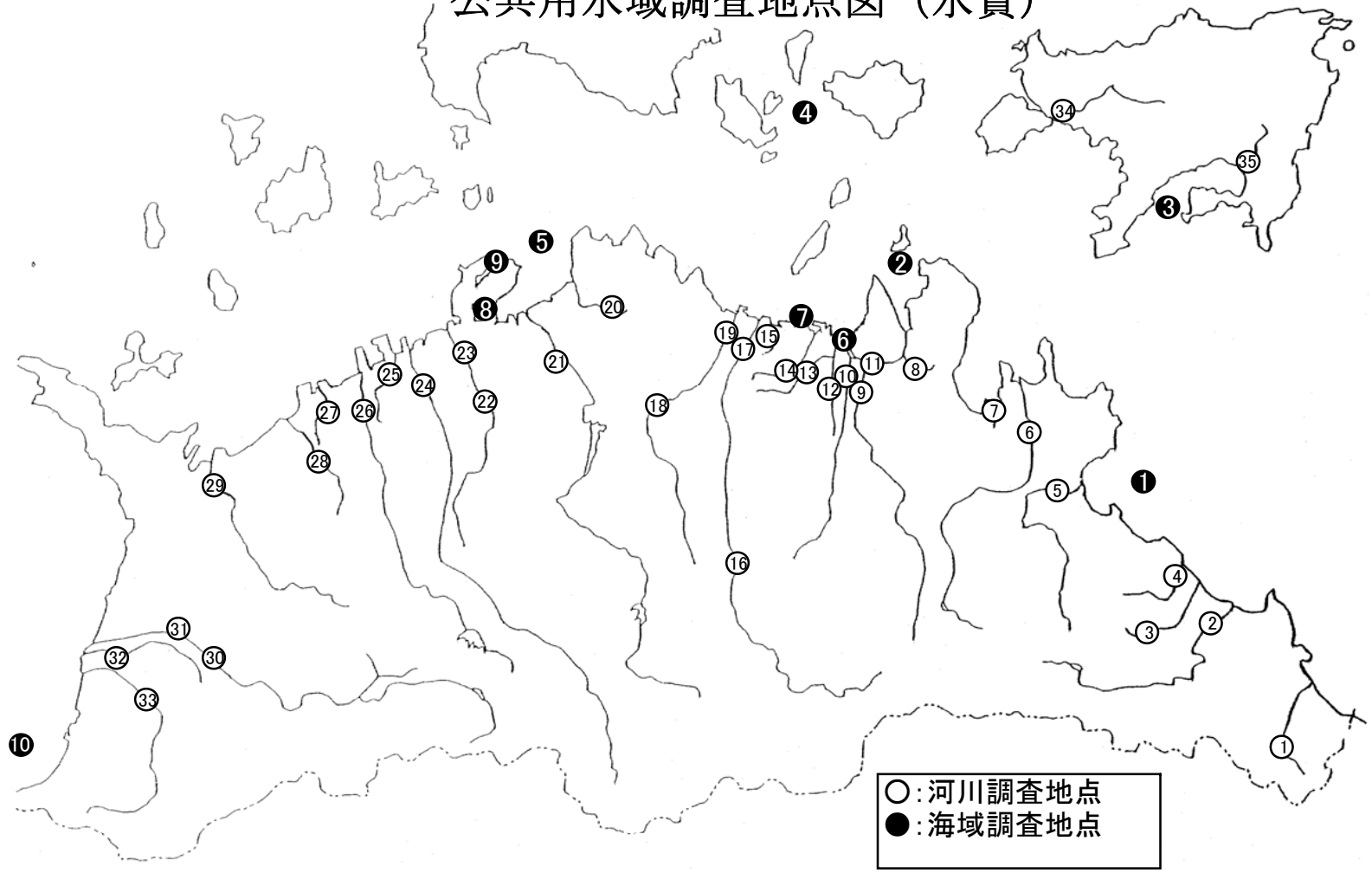


公共用水域調査地点図（水質）



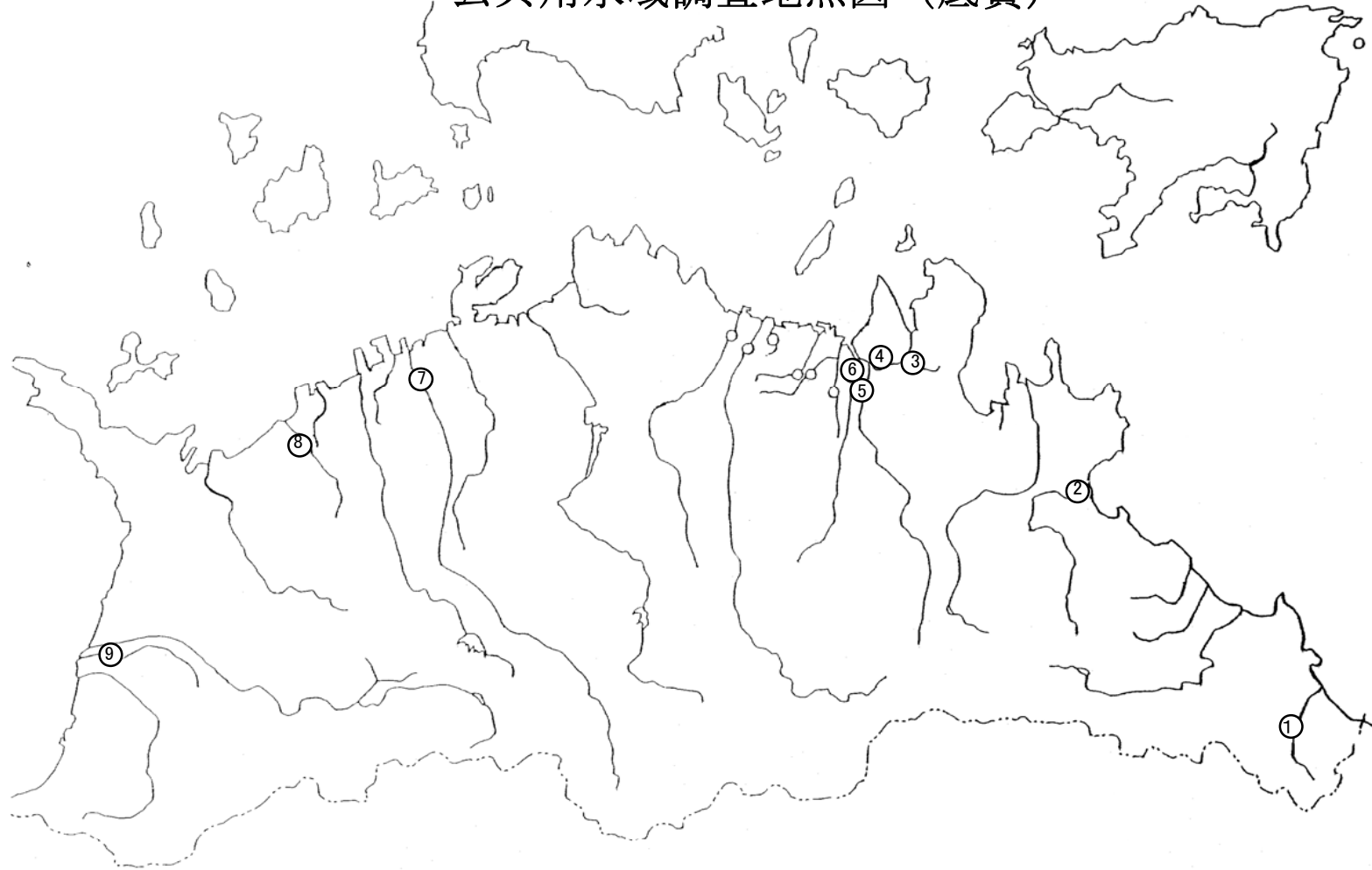
水質(河川)

No.	水域名	調査地点名	調査機関	調査結果 (年間平均) (pg-TEQ/l)	環境基準 (pg-TEQ/l)	(参考)平成19年度 全国調査結果範囲 (pg-TEQ/l)
1	馬宿川	川渚橋	香川県	0.12	年間平均値 1 以下	0.0097~3.0
2	湊川	湊川橋		0.092		
3	与田川	三本松橋下		0.11		
4	番屋川	番屋川大橋		0.18		
5	津田川	河口潮止上		0.084		
6	鴨部川	鴨部川橋		0.30		
7	弁天川	弁天橋		0.20		
8	牟礼川	国道11号線交差点		0.38		
9	新川	新川橋	高松市	0.38		
10	春日川	春日川橋		0.59		
11	相引川	屋島病院南		0.38		
12	詰田川	木太大橋		0.92		
13	御坊川	観光橋		0.36		
14	杣場川	楠上水門		0.45		
15	摺鉢谷川	水道橋		0.36		
16	香東川上流	岩崎橋		0.10		
17	香東川下流	香東川橋	0.077			
18	本津川上流	学校橋	0.73			
19	本津川下流	香西新橋	0.93			
20	青海川	青海橋	香川県	0.097		
21	綾川	雲井橋		0.080		
22	大東川上流	富士見橋		0.21		
23	大東川下流	新町橋	0.16			
24	土器川	丸亀橋	国土交通省	0.38		
25	西汐入川	塩屋橋	香川県	0.084		
26	金倉川	水門橋		0.099		
27	桜川	金比羅橋		0.096		
28	弘田川	潮止水門上		0.15		
29	高瀬川	詫間町水道取水口		0.22		
30	財田川上流	祇園橋		0.088		
31	財田川下流	江藤橋		0.094		
32	一の谷川	豊橋		0.17		
33	柞田川	落合橋		0.12		
34	伝法川	北山浄水場上		0.12		
35	安田大川	馬木橋		0.11		
平均値				0.26		

水質(海域)

No.	水域名	調査地点名	調査機関	調査結果 (pg-TEQ/l)	環境基準 (pg-TEQ/l)	(参考)平成19年度 全国調査結果範囲 (pg-TEQ/l)
1	東讃海域	T-3	香川県	0.070	年間平均値 1 以下	0.0097~0.64
2	東讃海域	T-5		0.070		
3	東讃海域	T-6		0.069		
4	備讃瀬戸	B-1		0.069		
5	備讃瀬戸	B-10		0.069		
6	詰田川尻	詰田川尻		0.084		
7	高松港	高松港		0.069		
8	坂出港	坂出港1		0.074		
9	番の州泊地	番の州泊地		0.069		
10	燧灘東部	Hu-5		0.069		
平均値				0.071		

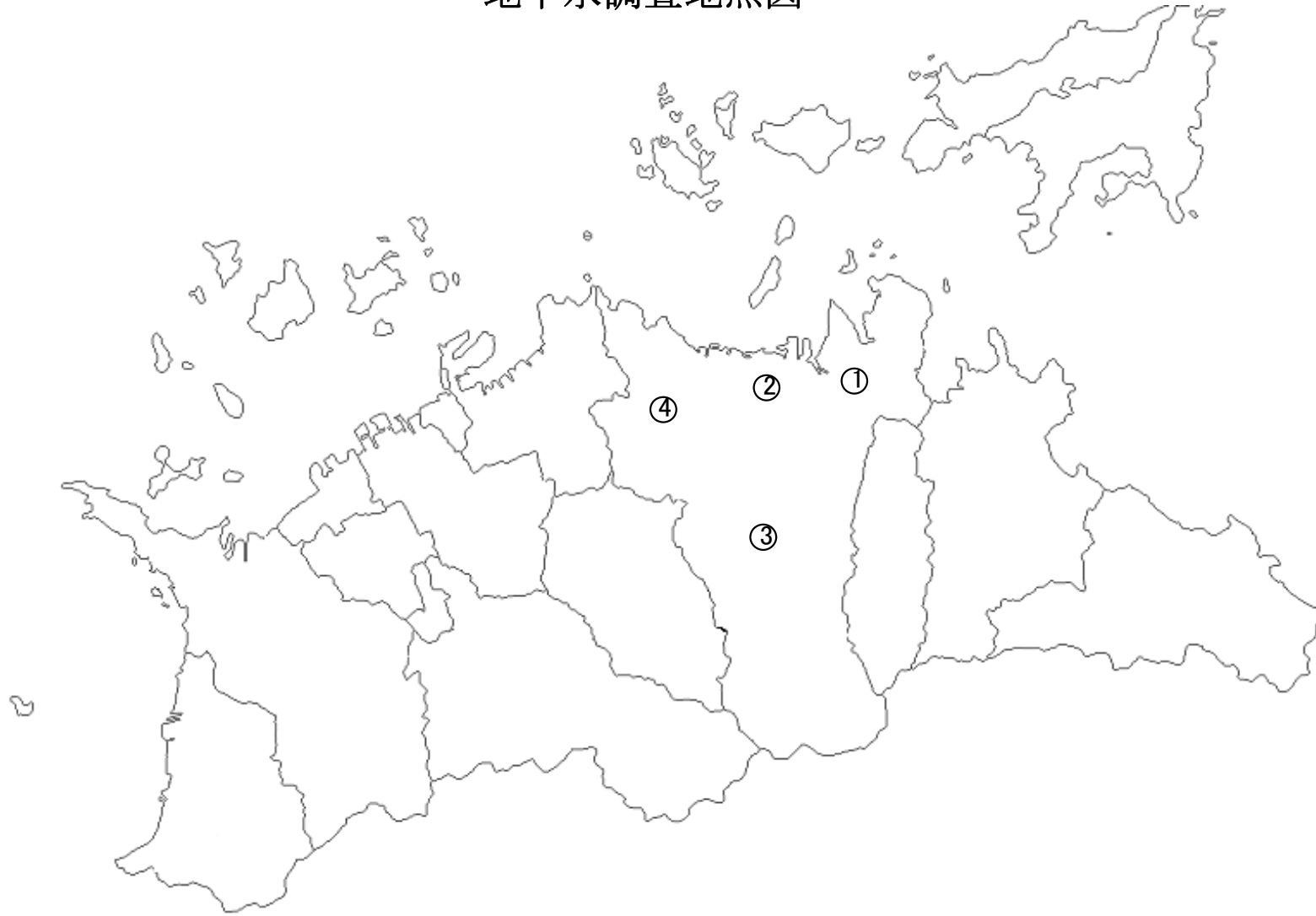
公共用水域調査地点図 (底質)



底質(河川)

No.	水域名	調査地点名	調査機関	調査結果 (pg-TEQ/g)	環境基準 (pg-TEQ/g)	(参考)平成19年度 全国調査結果範囲 (pg-TEQ/g)
1	馬宿川	川渚橋	香川県	0.84	150 以下	0.044~290
2	津田川	河口潮止上		0.20		
3	牟礼川	国道11号線交差点	高松市	1.1		
4	相引川	屋島病院南		2.2		
5	新川	新川橋		0.54		
6	春日川	春日川橋		0.28		
7	土器川	丸亀橋	国土交通省	1.0		
				2.5		
				3.6		
8	弘田川	潮止水門上	香川県	0.71		
9	一の谷川	豊橋		1.6		
平 均 値				1.3		

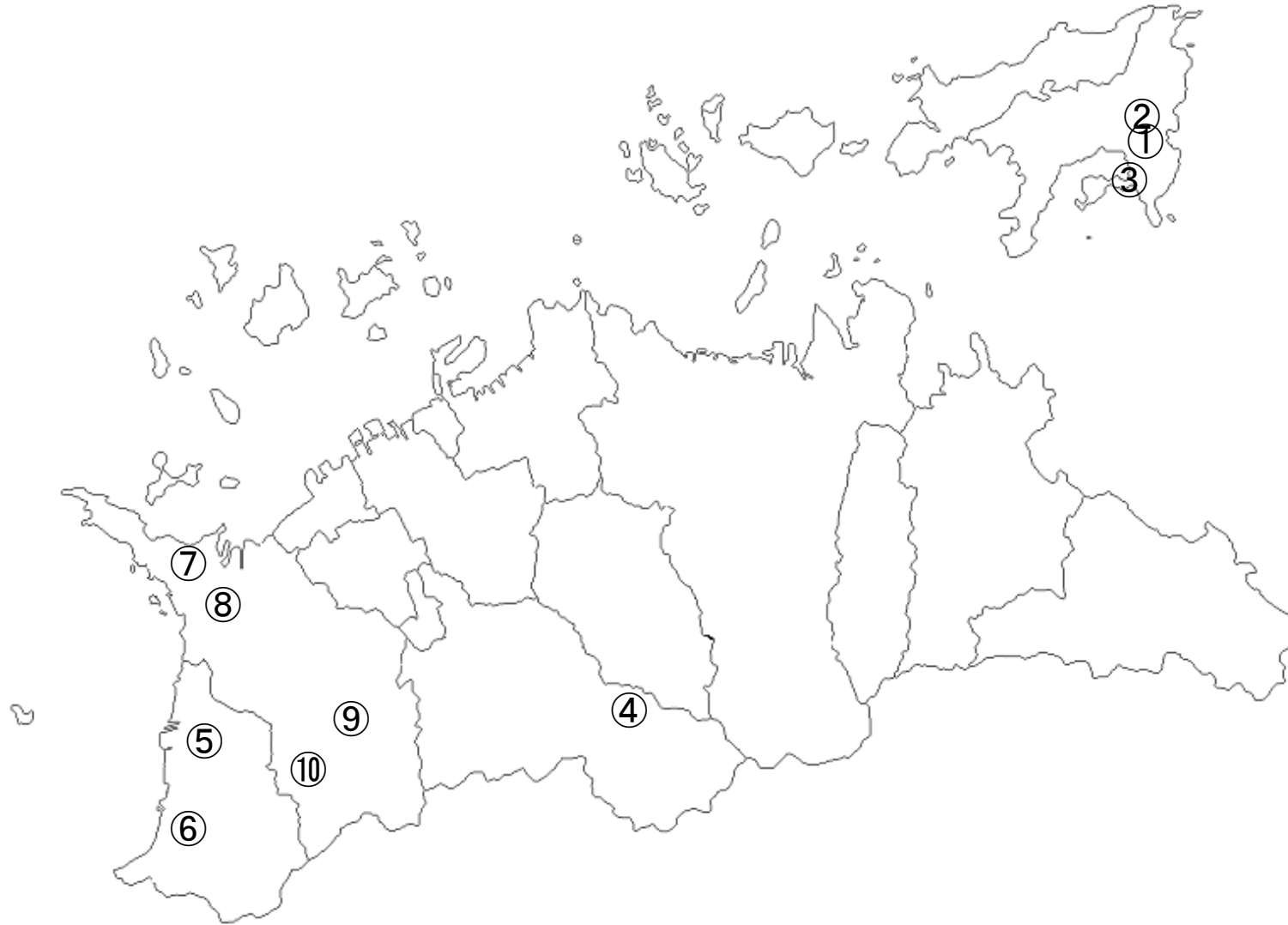
地下水調査地点図



地下水質

No.	調査地点	調査機関	調査結果 (pg-TEQ/l)	環境基準 (pg-TEQ/l)	(参考)平成19年度 全国調査結果範囲 (pg-TEQ/l)
1	高松市高松町	高松市	0.047	1 以下	0.0076~2.4
2	高松市番町		0.053		
3	高松市塩江町		0.047		
4	高松市国分寺町		0.061		
平均値			0.052		

土壌（発生源周辺状況把握調査）調査地点図



土壤(発生源周辺調査)

No.	調査地点	調査機関	調査結果 (pg-TEQ/g)	環境基準 (pg-TEQ/g)	(参考)平成19年度 全国調査結果範囲 (pg-TEQ/g)
1	小豆郡小豆島町坂手	香川県	0.30	1000 以下	0.000060~98
2	小豆郡小豆島町安田		1.0		
3	小豆郡小豆島町苗羽		0.22		
4	仲多度郡まんのう町中通		0.044		
5	観音寺市観音寺町		0.36		
6	観音寺市豊浜町和田浜		0.027		
7	三豊市仁尾町家の浦		0.0047		
8	三豊市仁尾町大字仁尾		1.5		
9	三豊市山本町神田		0.060		
10	三豊市山本町河内		0.072		
平均値			0.36		