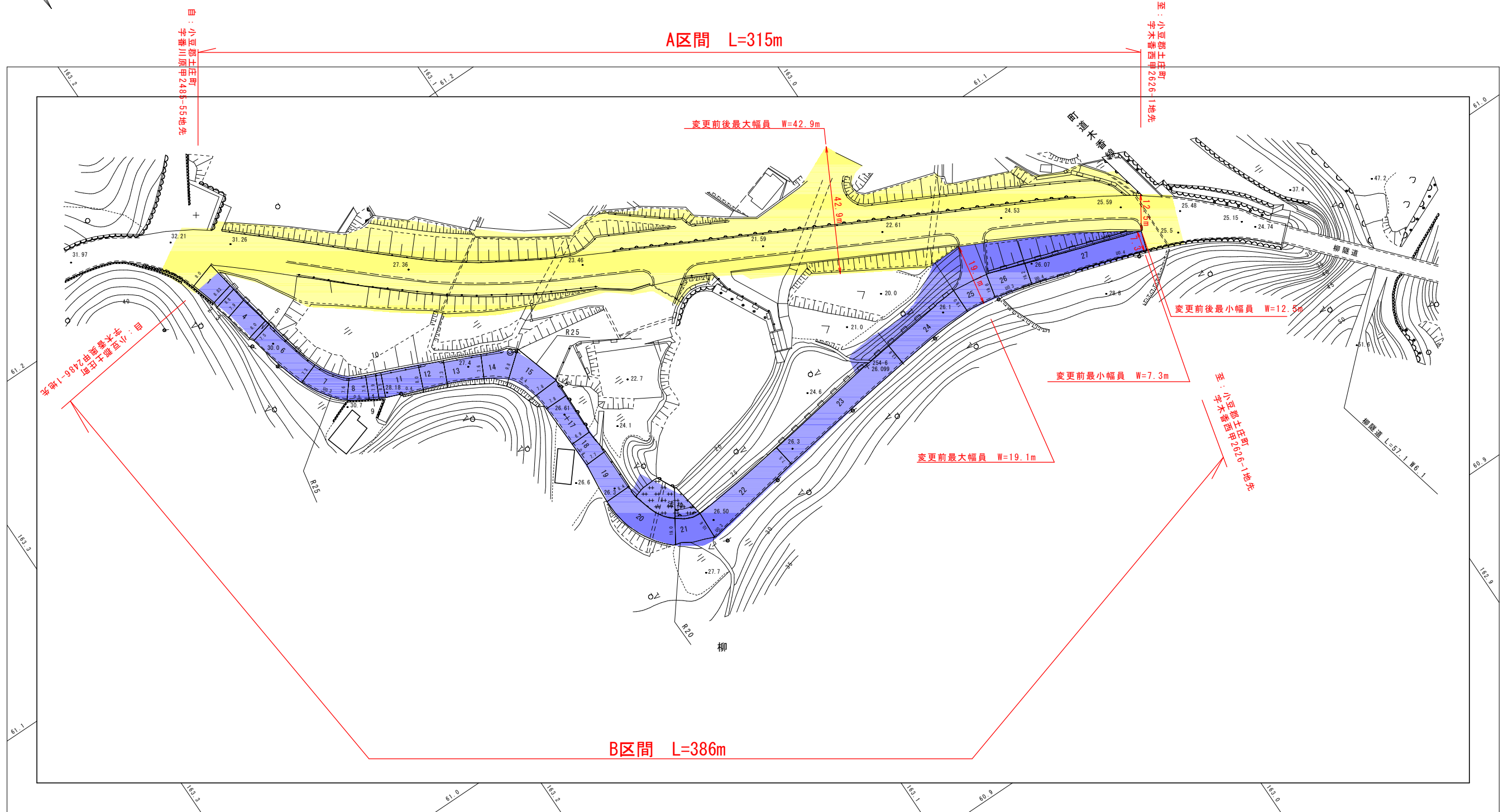



# 県道本町小瀬土庄港線 平面図




撮影 昭和56年 9月  
 測図 昭和57年 2月 オートグラフA7、ステレオプロッターA8  
 数値図化 平成25年 6月

座標系 第11V系  
 等高線間隔 1m

1:1,000

調製 平成19年 9月28日



この地図は、建設省国土地理院長の承認を得て同院所管の測量標及び測量成果を使用して調製したものである。

(承認番号) 昭56. 四公第54号

## 凡例

	不用物件とする部分
	既県道路敷地 (不用物件とする部分を除く)

年度	令和2年度	区域変更
路線名	県道本町小瀬土庄港線	
工事名		
位置	小豆郡土庄町番川原他	
図面名	平面図	
縮尺	S=1:1000	図面番号 1/3
作成年月日	令和	年 月 日
会社名		
事業者名	香川県小豆総合事務所 道路課	