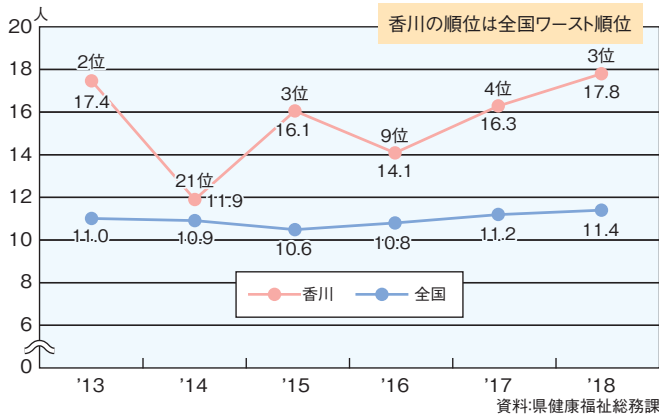


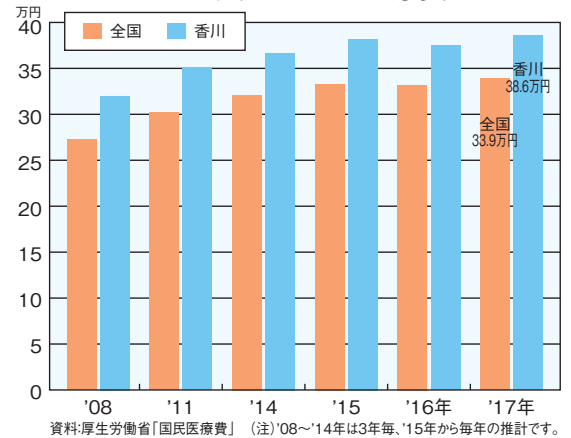
医療・福祉

39 人口10万人当たりの糖尿病死亡率

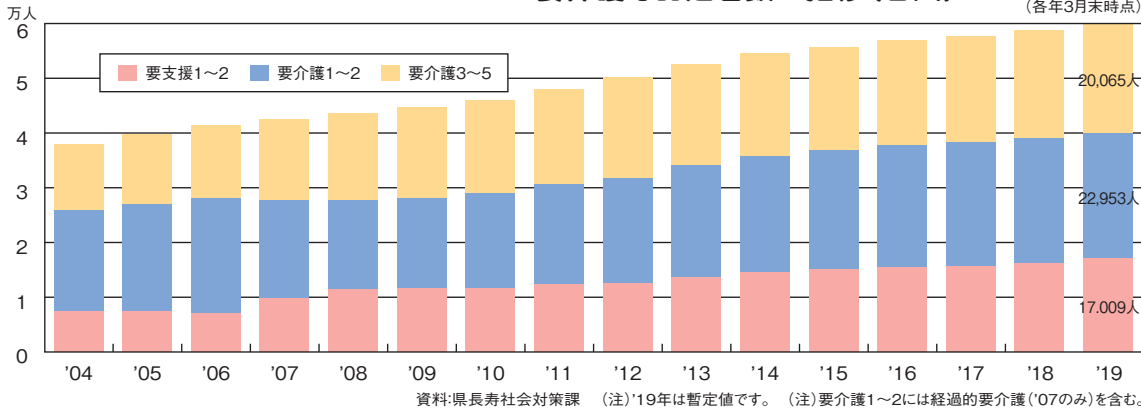


糖尿病とは...
血液の中の糖分が多い状態のことで、この状態が続くと、全身の血管が傷み、脳卒中や心筋梗塞などのさまざまな合併症を引き起こします。

40 一人当たりの医療費



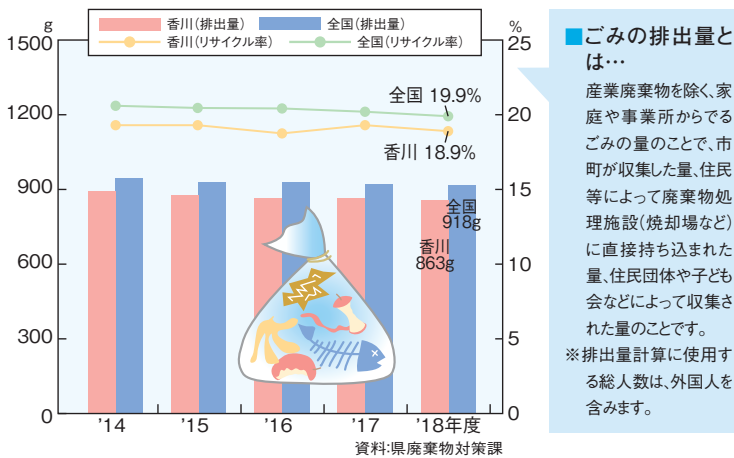
41 要介護等認定者数の推移(香川)



介護保険とは...
みなさんの住む市町が運営し、40歳以上の方が加入者となって、介護や支援が必要と認定されたときにサービスを利用できます。要支援は「生活機能が低下し、その改善の可能性が高いと見込まれる」状態。要介護は「寝たきりや認知症など介護を受ける必要がある」状態です。

衛生

42 1人1日当たりのごみの排出量と年間リサイクル率



ごみの排出量とは...
産業廃棄物を除く、家庭や事業所からでるごみの量のことです。市町が収集した量、住民等によって廃棄物処理施設(焼却場など)に直接持ち込まれた量、住民団体や子ども会などによって収集された量のことです。
※排出量計算に使用する総人数は、外国人を含みます。

香川の一日

出生 (2019年概数) Hello 18人	結婚 (2019年概数) 12組	水道給水量 (2018年度1人当たり) 375ℓ
交通事故件数 (2019年) 12件	野菜摂取量 (2016年成人1人当たり) ※271g (摂取目標量 350g)	食塩摂取量 (2016年成人1人当たり) ※男性10.5g 女性8.6g (摂取目標量 男性7.5g未満 女性6.5g未満)

(注)数値は年(度)中の数量等を年間日数で除した単純平均 ※日曜日及び祝日を除く任意の1日の食事摂取状況

数字でみる香川の地勢

面積('19.10.1)	1876.79km ²
人口('19.10.1)	956,069人
海岸線延長('18.3.31)	734,803m
島の数(うち有人島)	110余島(24島)
ため池の数	14,619ヶ所

資料:国土地理院「全国都道府県市区町村別面積調」、県統計調査課「香川県人口移動調査」、国土交通省「海岸統計」、県地域活力推進課「県土地改良課「香川県ため池実態調査(平成12年3月)」

県の位置	地名	北緯	東経
東端	東かがわ市松島	34°14'24"	134°26'51"
西端	観音寺市股島	34°06'28"	133°26'48"
南端	観音寺市大野原町海老濟	34°00'44"	133°41'17"
北端	小豆郡小豆島町藤崎	34°33'53"	134°20'48"
県庁所在地	高松市番町四丁目1番10号	34°20'25"	134°02'36"

資料:国土地理院「日本の東西南北端点の経度緯度(世界測地系)」