

■ 事後評価(社会資本総合整備計画)

活力のある香川の港づくり

計画の名称	活力のある香川の港づくり		
計画の期間	平成27年度～令和元年度（5年間）	交付対象	香川県
計画の目標	港湾労働者、港湾利用者のための広場、緑地等の整備を行うことにより、活力ある港づくりを行う。		

1. 事業効果の発現状況 : 一定の効果があった

地震津波対策に寄与する護岸の整備が完了予定であることや、緑地の一部整備により、周辺スポーツ施設利用者の満足度向上などの事業効果があった。

計画の成果目標（定量的指標）	・港湾緑地への来訪者の増加		
----------------	---------------	--	--

定量的指標の定義及び算定式	定量的指標の現況値及び目標値										達成率	備考		
港湾緑地を整備することによる緑地の来訪者数	目標値:		0人/日	中間目標値 (H29末)		0人/日	最終目標値 (R元末)		57人/日	0%				
	達成率:								0人/日					
全体事業費	合計 (A+B+C+D)	978 百万円	A	978 百万円	B	0 百万円	C	0 百万円	D	0 百万円	効果促進事業費の割合 C / (A+B+C+D)	0.0%	進捗率 (事業費ベース)	70%
全体事業費	合計 (A+B+C+D)	688 百万円	A	688 百万円	B	0 百万円	C	0 百万円	D	0 百万円	効果促進事業費の割合 C / (A+B+C+D)	0.0%		

交付対象事業																	
A 基幹事業																	
番号	事業種別	地域種別	交付対象	直接間接	事業者	要素となる事業名 (事業箇所)	事業内容 (延長・面積等)	市町村名	事業実施期間 (年度)					全体事業費 (百万円)	実施事業費 (百万円)	進捗率	備考
									H27	H28	H29	H30	R元				
A02-001	港湾	一般	香川県	直接	香川県	シンボル緑地	A=14,000㎡	玉藻地区						800	678	85%	事業費の不足
A02-002	港湾	一般	香川県	直接	香川県	休息・緩衝緑地	A=7,000㎡	朝日地区						79	0	0%	緑地整備計画の見直し
A02-003	港湾	一般	香川県	直接	香川県	レクリエーション・修景緑地	A=93,000㎡	香西地区						99	10	10%	他事業との調整、事業費の不足
合計													978	688	70%		

B 関連社会資本整備事業 (該当なし)																	
番号	事業種別	地域種別	交付対象	直接間接	事業者	要素となる事業名	事業内容 (延長・面積等)	市町村名	事業実施期間 (年度)					全体事業費 (百万円)	実施事業費 (百万円)	進捗率	備考
									H27	H28	H29	H30	R元				
合計													0				

C 効果促進事業 (該当なし)																	
番号	事業種別	地域種別	交付対象	直接間接	事業者	要素となる事業名	事業内容	市町村名 港湾・地区名	事業実施期間 (年度)					全体事業費 (百万円)	実施事業費 (百万円)	進捗率	備考
									H27	H28	H29	H30	R元				
合計													0				
番号	一体的に実施することにより期待される効果															備考	

D 社会資本整備円滑化地籍整備事業 (該当なし)																	
番号	事業種別	地域種別	交付対象	直接間接	事業者	要素となる事業名 (事業箇所)	事業内容 (面積等)	市町村名	事業実施期間 (年度)					全体事業費 (百万円)	実施事業費 (百万円)	進捗率	備考
									H27	H28	H29	H30	R元				
合計													0				
番号	一体的に実施することにより期待される効果															備考	

要素事業の事業進捗

【進捗が不十分】

- ・予算確保が十分でなかったことや、事業の整備方針を見直す必要があったことから、進捗が遅れている。

2. 今後の方針

【継続】

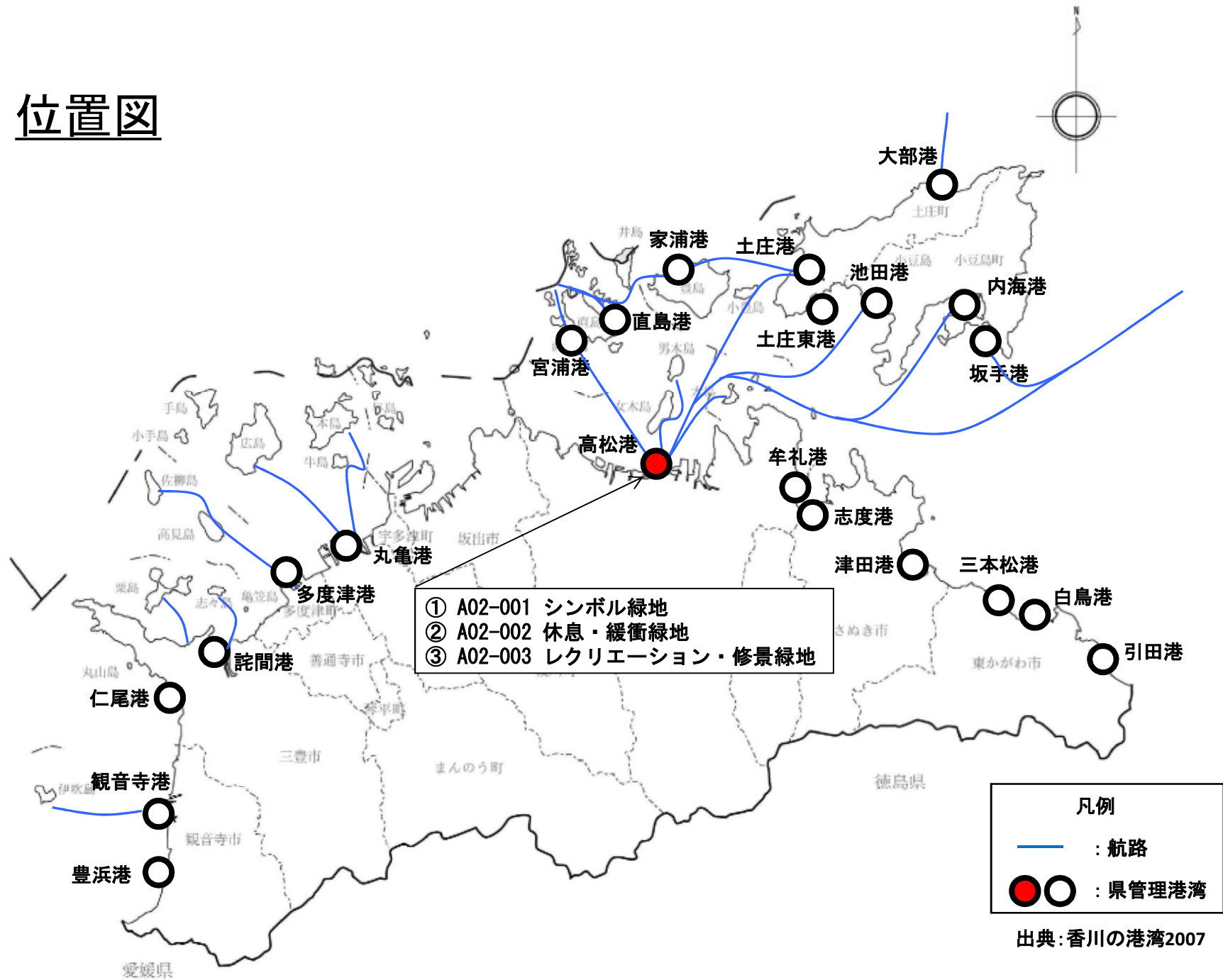
- ・他事業とも連携し、植栽など流用可能な資材の有効活用を図ることで、事業の進捗を進める。
- ・計画目標通りの予算確保に努める。

事後評価書参考資料

■ 事後評価(社会資本総合整備計画)

活力のある香川の港づくり

位置図



高松港位置図



屋島

高松港港湾区域

③ 香西地区
レクリエーション・修景緑地
93,000m²

② 朝日地区
休息・緩衝緑地
7,000m²

① 玉藻地区
シンボル緑地
14,000m²

凡例

- : 事業箇所
- : 整備箇所

事業概要

- ①玉藻地区 シンボル緑地
計画: 14,000m² 実施: 0m²



護岸整備状況

事業概要

②朝日地区 休息・緩衝緑地
計画: 7,000m² 実施: 0m²

計画当初の緑地範囲

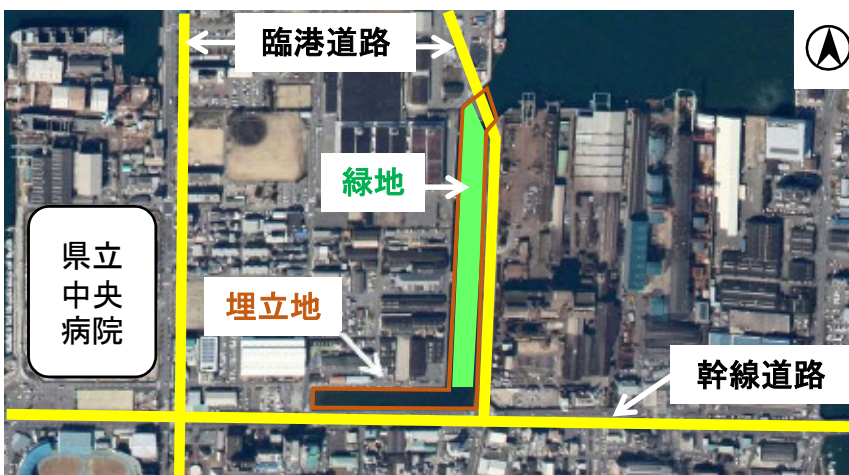


写真: 平成24年3月時点

埋立前の事業所立地状況



写真: 平成18年3月時点

計画変更後の緑地範囲(現在)

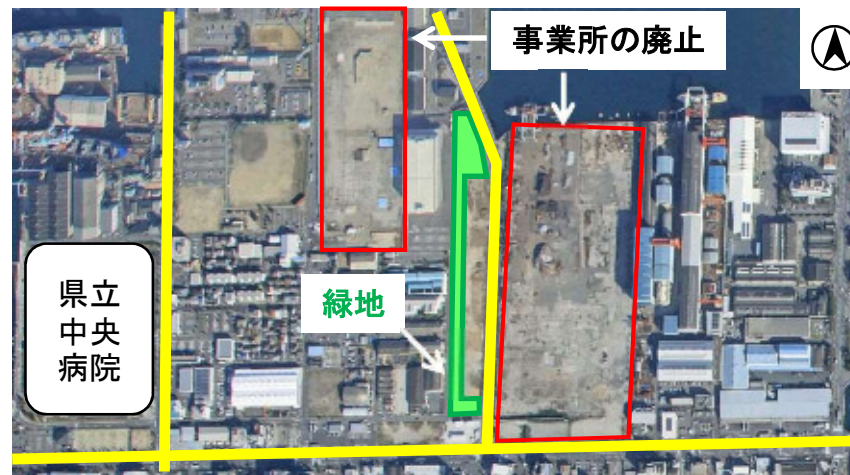


写真: 平成29年3月時点

埋立後の状況

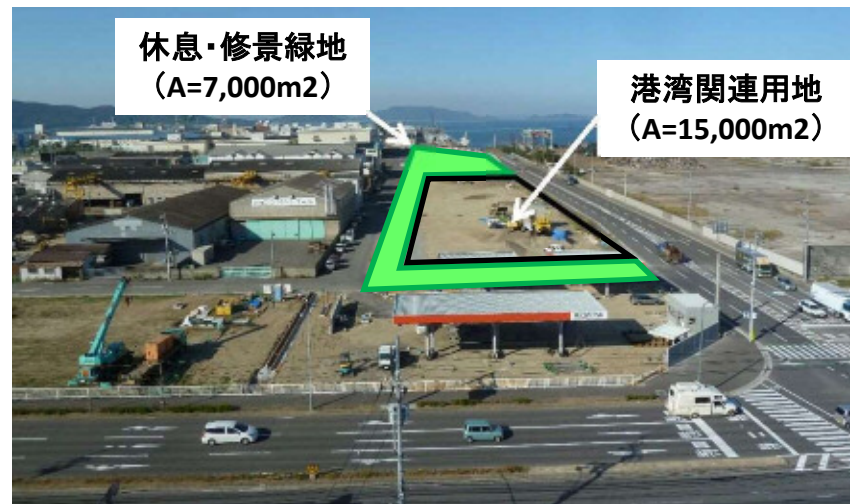


写真: 平成27年10月時点

事業概要

- ③香西地区 レクリエーション・修景緑地
計画：93,000m² 実施：1,000m²



修景緑地の整備状況(撮影方向からの写真)