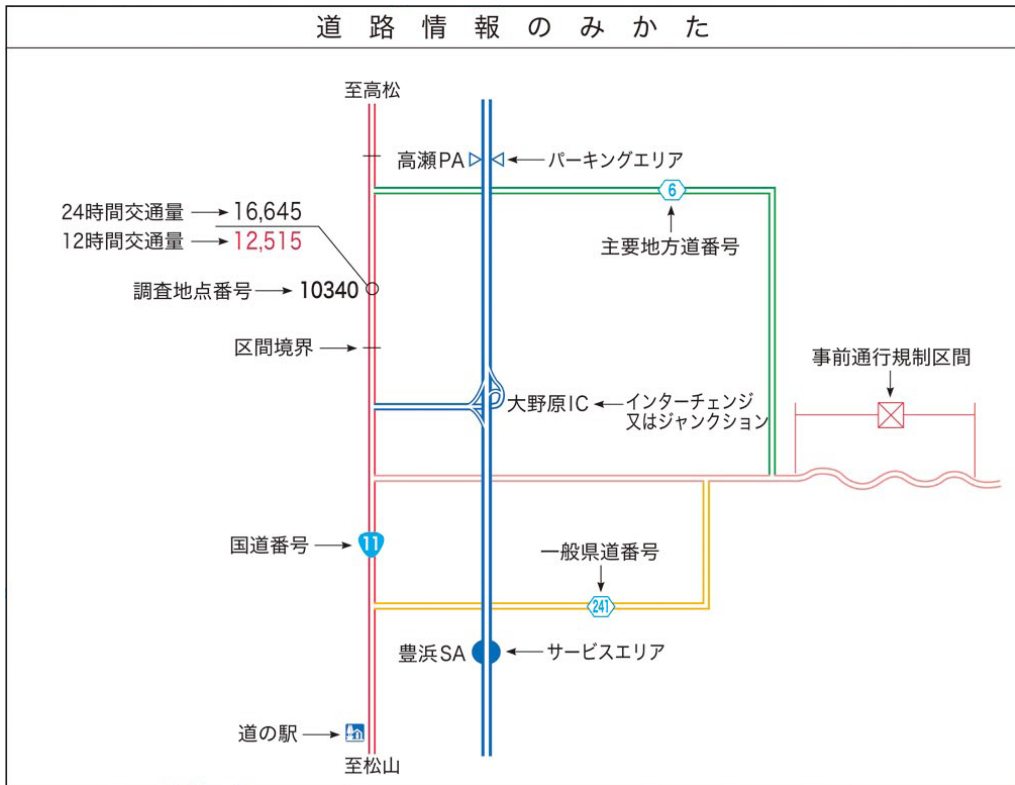





























凡 例	
高規格幹線道路	 4車線以上 暫定2車線
一般国道(直轄管理区間)	 4車線以上 2車線以下
一般国道(県管理区間)	 4車線以上 2車線以下
主要地方道	 4車線以上 2車線以下
一般県道	 4車線以上 2車線以下
有料道路	 4車線以上 2車線以下
事前通行規制区間	
12時間観測地点(実測)	○
24時間観測地点(実測)	◎
無印は非観測(推定値)	
区間によっては推定値が実態と乖離している可能性があるため、使用にあたっては留意する必要がある。	



凡 例	
	高規格幹線道路
	一般国道(直轄管理区間)
	一般国道(県管理区間)
	主要地方道
	一般県道
	有料道路
	計画道路
	大規模自転車道
	一級河川
	二級河川
	ダム・発電所
	港湾
	漁港
	港界
	塩田
	境界
	市界
	町界
	旧市町村界
	役場
	土木(総合)事務所
	鉄道
	公園(注)
	三角点・標高
	等高線
	都市計画区域
	DID区域