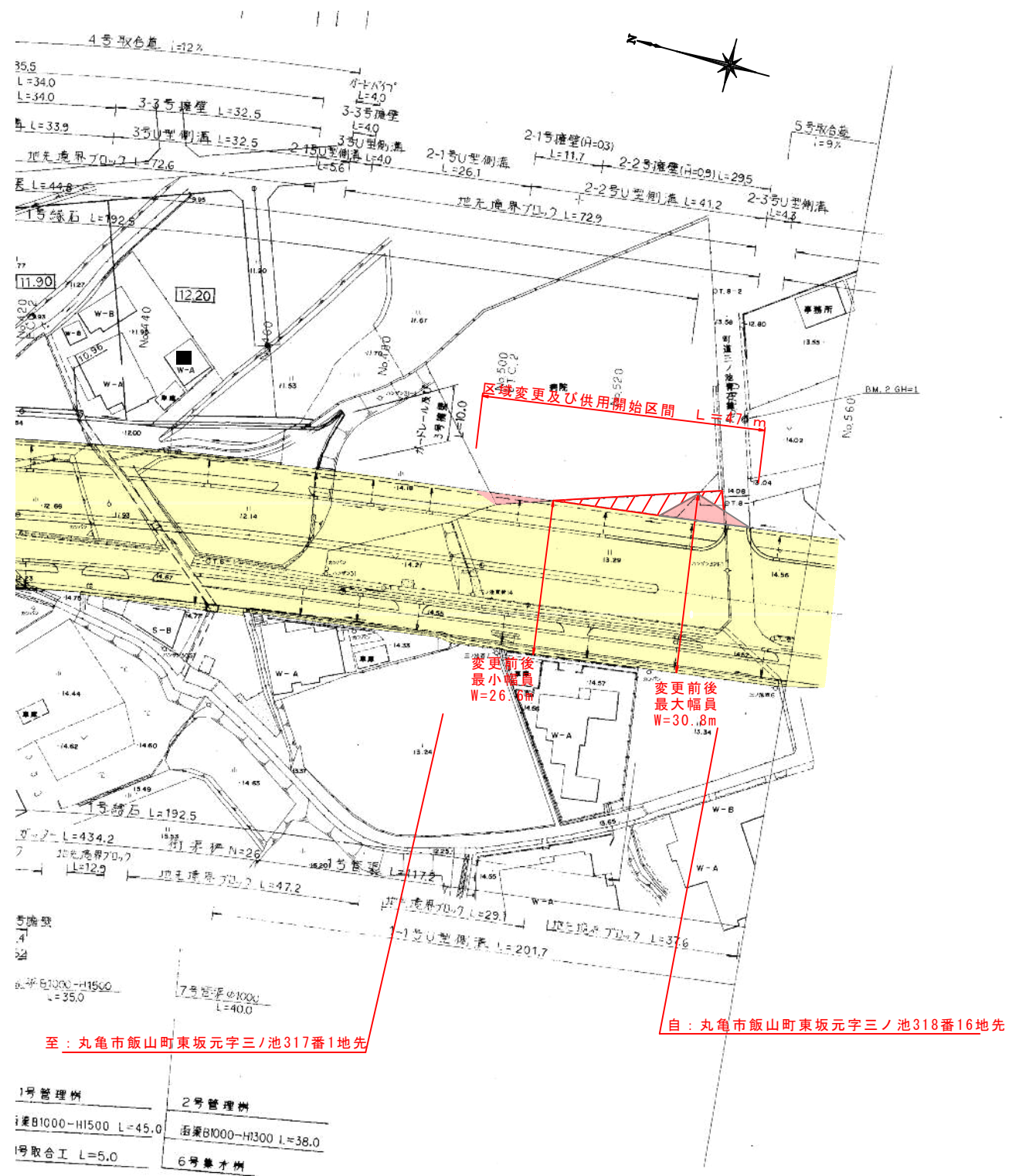





平面图 S=1:500



至：丸亀市飯山町東坂元字三ノ池317番1地先

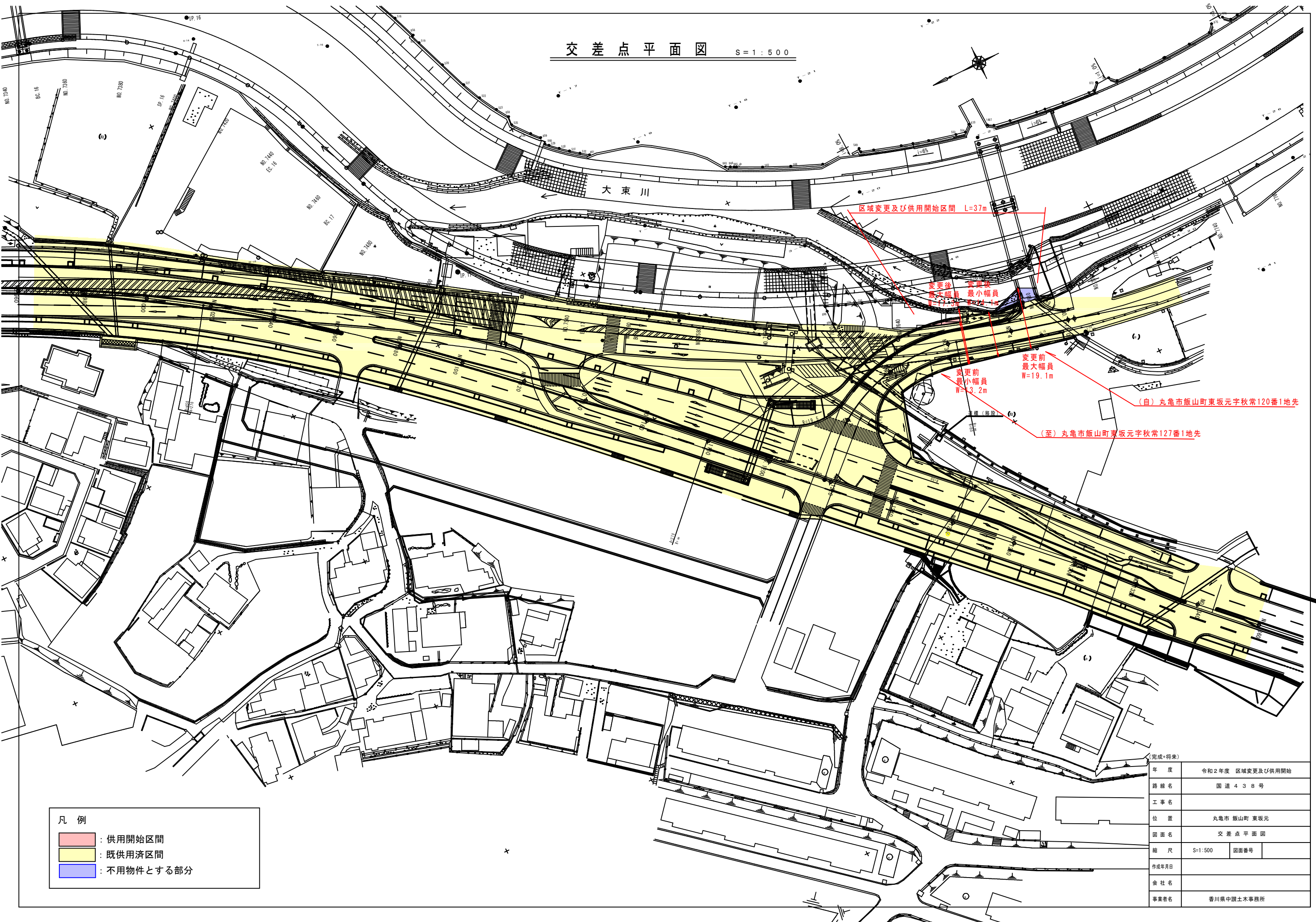
自：丸亀市飯山町東坂元字三ノ池318番16地先

凡例

	供用開始区間
	既供用済区間
	未供用区間

令和2年度 設計図	
路線名	国道438号(飯山工区)
工事名	
位置	丸亀市飯山町
図面名	平面图(1)
縮尺及単位	S=1:500
設計者	
年月日	平成 年 月 日
図番	—

交差点平面図 S=1:500



区域変更及び供用開始区間 L=37m

変更後
最大幅員
W=17.3m

変更後
最小幅員
W=2.1m

変更前
最大幅員
W=19.1m

変更前
最小幅員
W=3.2m

(自) 丸亀市飯山町東坂元字秋常120番1地先

(至) 丸亀市飯山町東坂元字秋常127番1地先

- 凡例
- : 供用開始区間
 - : 既供用済区間
 - : 不用物件とする部分

年度	令和2年度	区域変更及び供用開始
路線名	国道438号	
工事名		
位置	丸亀市飯山町東坂元	
図面名	交差点平面図	
縮尺	S=1:500	図面番号
作成年月日		
会社名		
事業者名	香川県中讃土木事務所	