



凡例



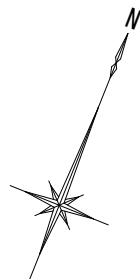
新たに道路の区域となる部分



既に道路の区域となっている部分

平面図 (1/1)

S=1:250



IP6

至) 香川県坂出市青海町
字北代1028番4地先

自) 香川県坂出市青海町
字北代1046番5地先

区間4 区域変更 L=85m

変更前最小幅員 W=28.4m
変更後最小幅員 W=28.4m

変更前最大幅員 W=35.4m
変更後最大幅員 W=35.5m

区間4	
年度	令和2年度 区域変更
路河川名等	県道高松坂出線
工事名	道路改築工事
位置	坂出市青海町
図面名	平面図 (1/1)
縮尺	1:250 図面番号 1 / 1
作成年月日	
会社名	
事業者名	香川県中讃土木事務所

