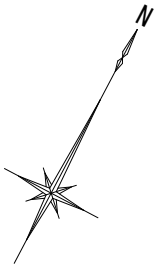


平面図 (1/3)

S=1:500



区間2 区域変更 延長 L=653m

区間1 区域変更 延長 L=44m

自)香川県坂出市青海町
字七曲2754番1地先

至)香川県坂出市青海町
字七曲2754番1地先

記号A
 変更前最小幅員 W=8.7m
 変更前最大幅員 W=8.7m
 変更後最小幅員 W=8.7m
 変更後最大幅員 W=8.7m

記号B
 変更後最小幅員 W=27.0m

記号B
 変更後最大幅員 W=40.7m

記号B
 変更前最小幅員 W=0.0m

記号B
 変更前最大幅員 W=31.0m

(区間2)
 変更前最大幅員 W=113.2m
 変更後最大幅員 W=113.2m

凡例

- 新たに道路の区域となる部分
- 既に道路の区域となっている部分

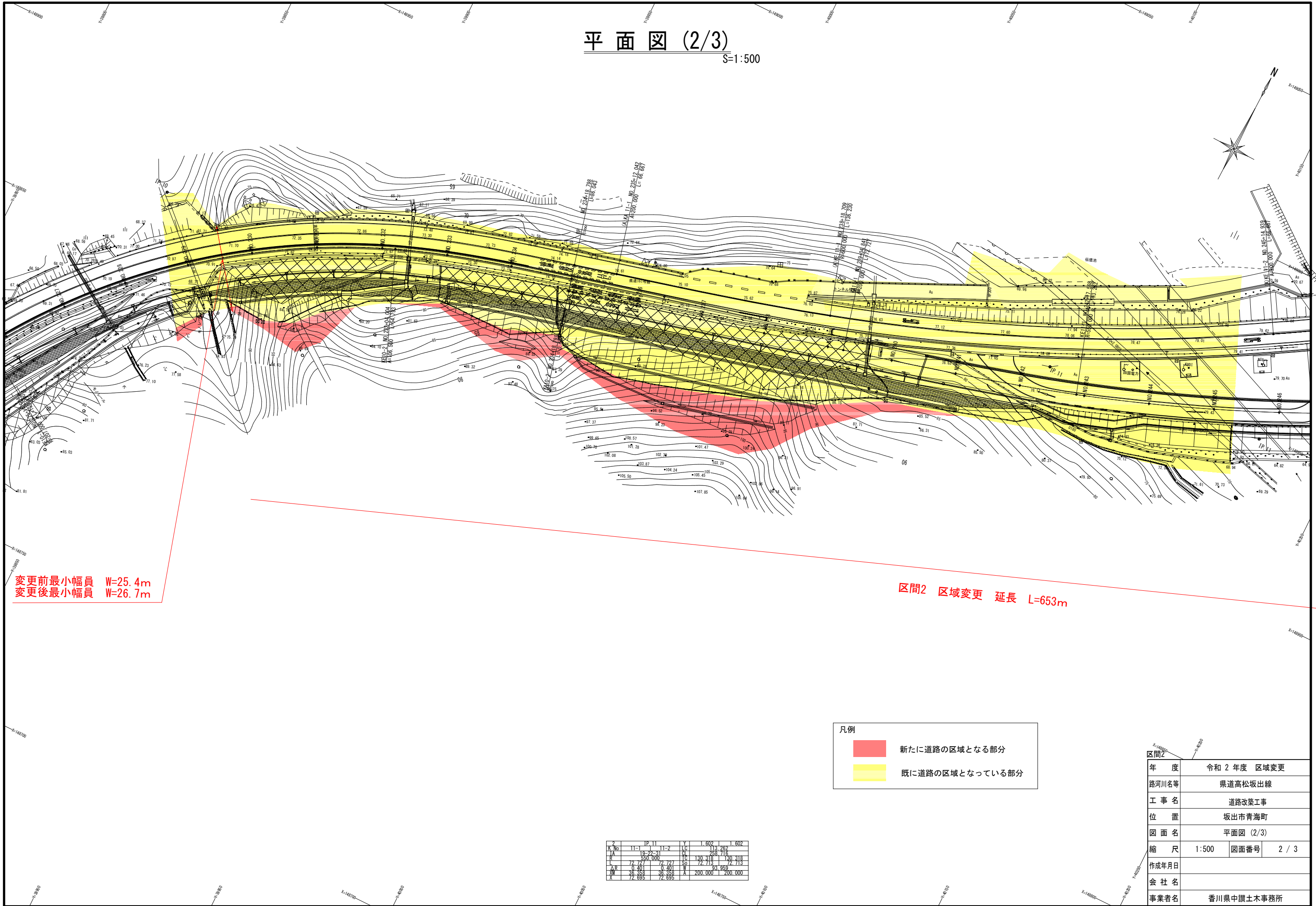
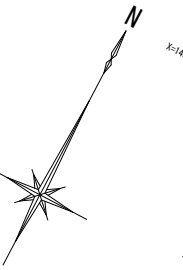
X	Y	Z	IP.11	11-2	Y	L	1.602	1.602
11	11	11	11	11	11	11	113.252	113.252
L	A	B	C	D	E	F	130.313	130.313
L	R	S	T	U	V	W	32.959	32.959
X	Y	Z	IP.11	11-2	Y	L	200.000	200.000
11	11	11	11	11	11	11	72.727	72.727
L	A	B	C	D	E	F	72.713	72.713
L	R	S	T	U	V	W	32.959	32.959
X	Y	Z	IP.11	11-2	Y	L	200.000	200.000
11	11	11	11	11	11	11	72.727	72.727
L	A	B	C	D	E	F	72.713	72.713
L	R	S	T	U	V	W	32.959	32.959

区間1.2

年度	令和2年度 区域変更
路河川名等	県道高松坂出線
工事名	道路改築工事
位置	坂出市青海町
図面名	平面図 (1/3)
縮尺	1:500 図面番号 1/3
作成年月日	
会社名	
事業者名	香川県中讃土木事務所

平面図 (2/3)

S=1:500



変更前最小幅員 W=25.4m
 変更後最小幅員 W=26.7m

区間2 区域変更 延長 L=653m

凡例

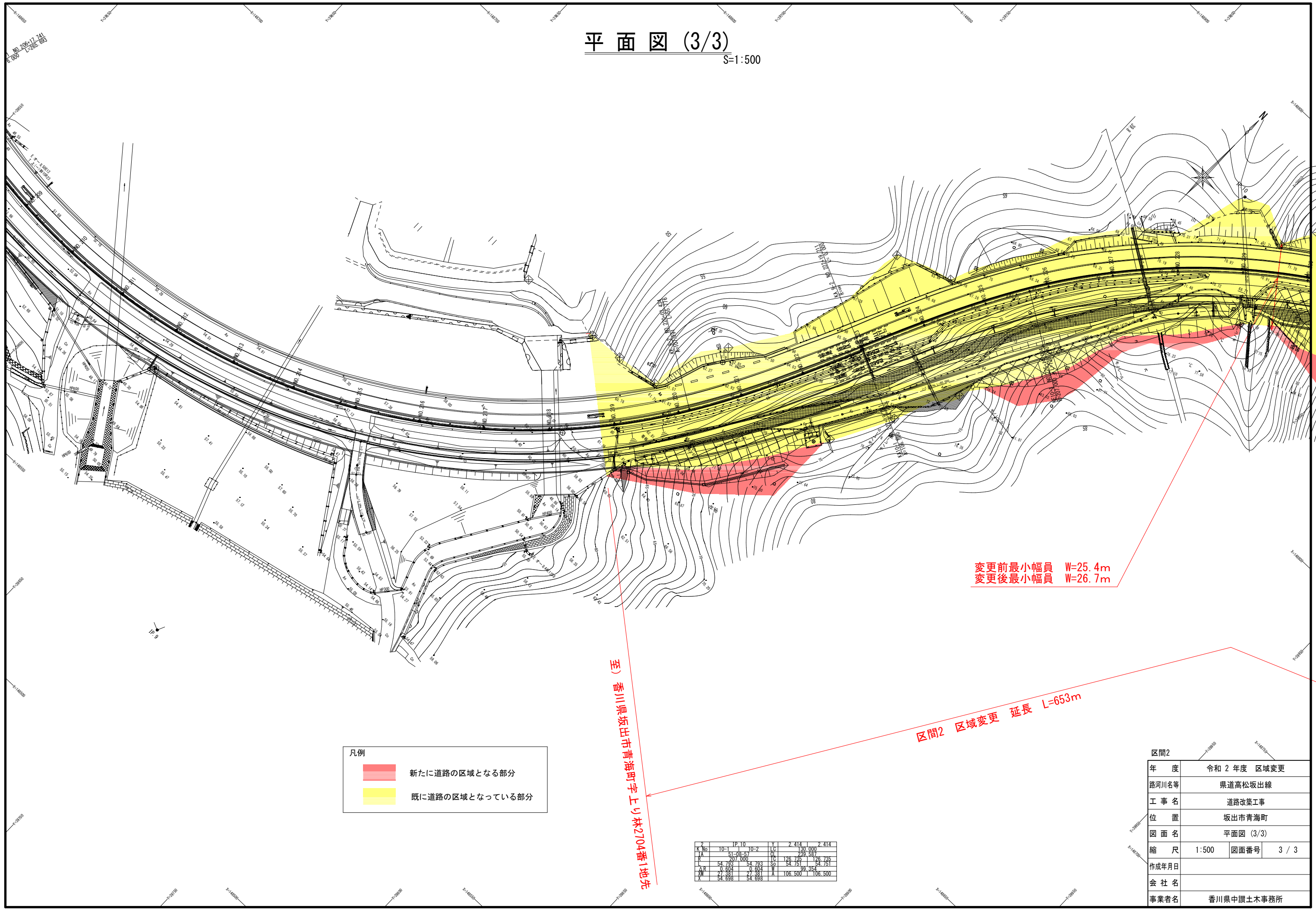
	新たに道路の区域となる部分
	既に道路の区域となっている部分

2	IP.11	Y	1.602	1.602
11-1	11-2	LC	113.262	
18-2	31	CL	253.716	
330.000		LC	130.318	130.318
72.727	72.727	Sp	72.713	72.713
0.401	0.401	W	93.954	
48.838	48.838	A	200.000	200.000
72.895	72.895			

年度	令和2年度 区域変更	
路河川名等	県道高松坂出線	
工事名	道路改築工事	
位置	坂出市青海町	
図面名	平面図 (2/3)	
縮尺	1:500	図面番号 2 / 3
作成年月日		
会社名		
事業者名	香川県中讃土木事務所	

平面図 (3/3)

S=1:500



変更前最小幅員 W=25.4m
 変更後最小幅員 W=26.7m

至) 香川県坂出市青海町字上り林2704番1地先

区間2 区域変更 延長 L=653m

凡例

	新たに道路の区域となる部分
	既に道路の区域となっている部分

Z	IP.10	Y	2.414	2.414
X No	10-1	10-2	LC	130.000
LA	57.06.57	01	299.587	
LR	207.000	02	126.735	126.735
LR	54.793	54.793	Sp	54.751
LR	0.604	0.604	W	99.354
X	54.898	54.898	A	106.500
Y				106.500

区間2	令和2年度 区域変更	
年度	令和2年度 区域変更	
路河川名等	県道高松坂出線	
工事名	道路改築工事	
位置	坂出市青海町	
図面名	平面図 (3/3)	
縮尺	1:500	図面番号 3 / 3
作成年月日		
会社名		
事業者名	香川県中讃土木事務所	