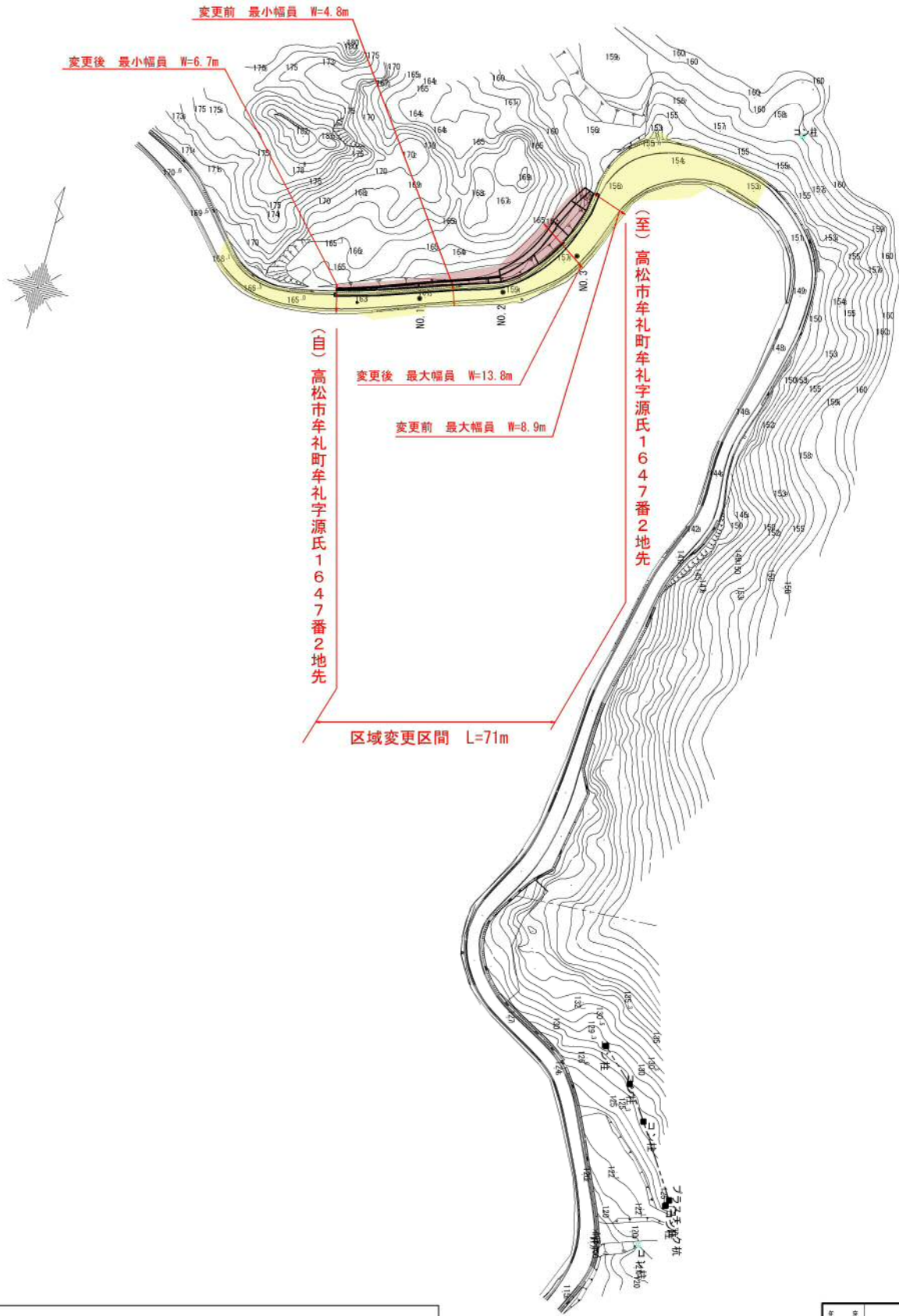




# 県道八栗原線 平面図

縮尺 S=1:1000



【凡例】

新たに道路の区域となる部分	赤	
既に道路の区域となっている部分	黄	

年度	
道路名称等	県道八栗原線
工事名	道路整備工事
位置	高松市牟礼町牟礼
図面名	平面図
縮尺	1/1000
作成年月日	
会社名	
事業者名	香川県高松土木事務所