

平面図

所在：高松市香西東町 S=1/1000






供用開始延長 L = 251m

自) 香川県高松市香西東町4丁目1番1地先

至) 香川県高松市香西東町3番3地先

供用開始後最小幅員 W=12.8m

供用開始後最大幅員 W=31.2m

	赤色：供用開始区間
	黄色：既供用済区間
	赤色斜線：未供用区間

年度	
路線名	高松普通等線
工事名	
位置	高松市香西東町
図面名	平面図
縮尺	1/1000
作成年月日	
会社名	
事業者名	香川県高松土木事務所