



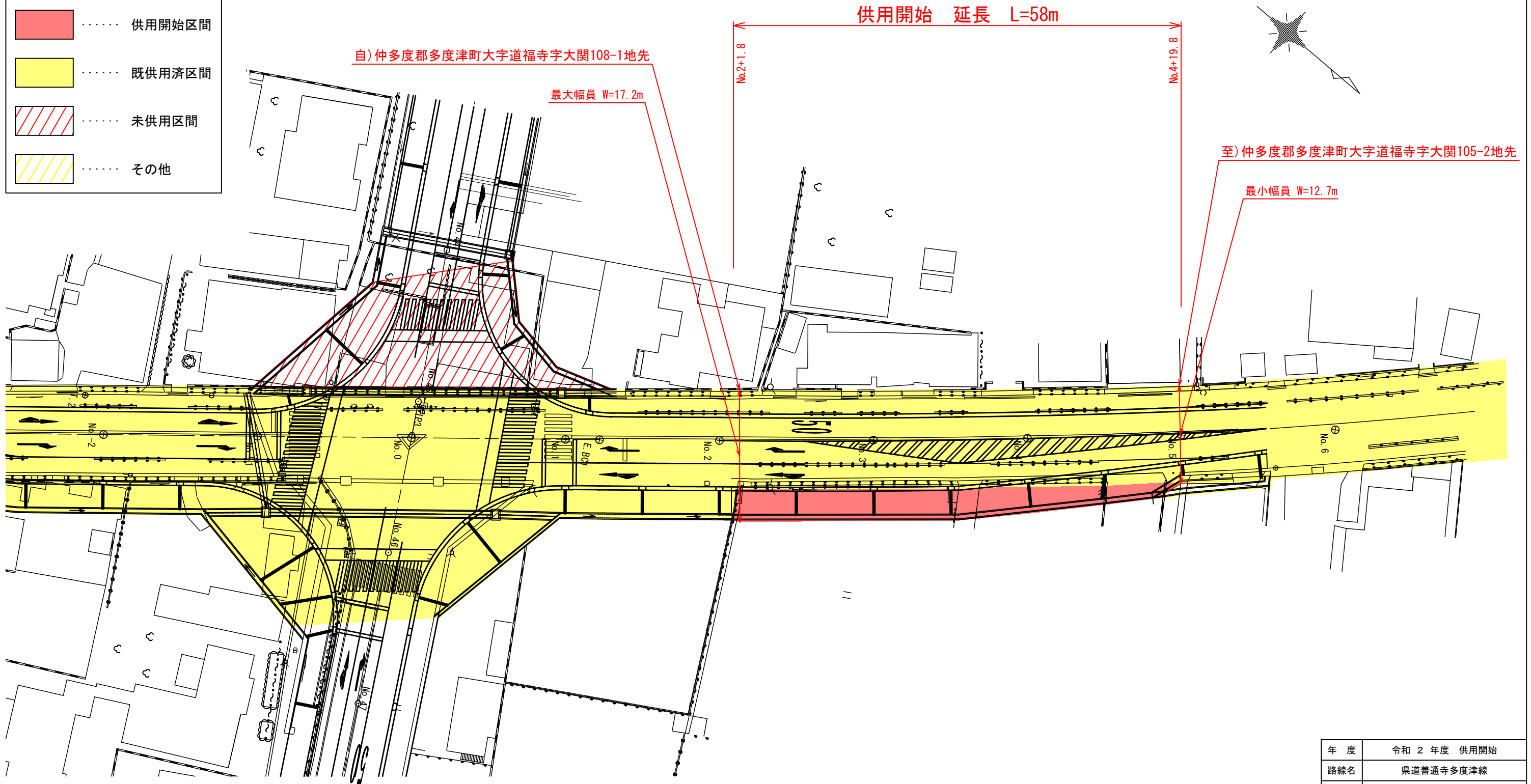


平面図 S=1:500

県道善通寺多度津線

凡 例	
 供用開始区間
 既供用済区間
 未供用区間
 その他



年度	令和 2 年度 供用開始		
路線名	県道善通寺多度津線		
工事名	道路整備工事		
位置	仲多度郡多度津町		
図面名	平面図		
縮尺	S=1:500	図面番号	2/4
作成年月日	平成 年 月 日		
会社名			
設計者	香川県中讃土木事務所		