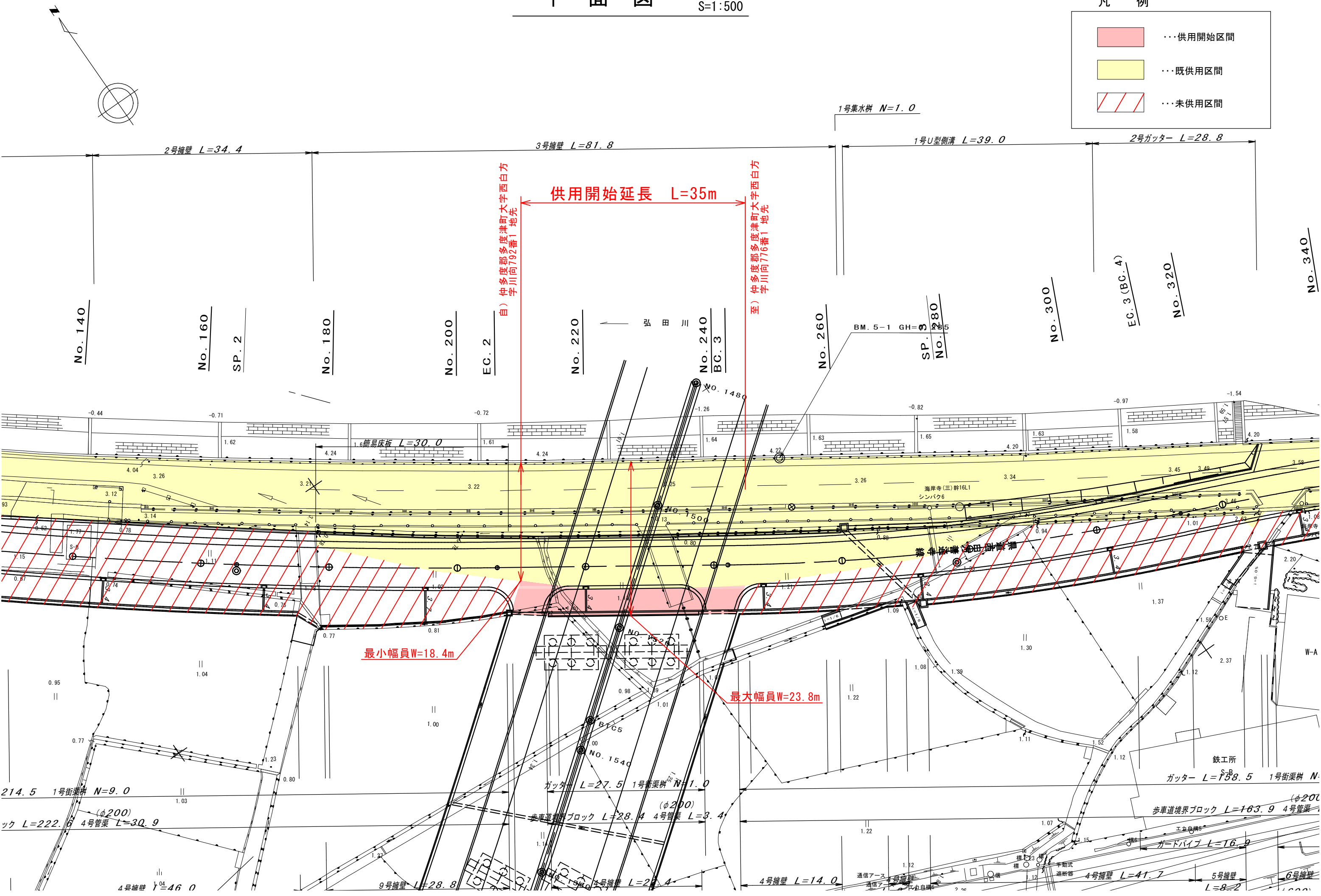


平面図 S=1:500

凡例

- ... 供用開始区間
- ... 既供用区間
- ... 未供用区間



自) 仲多度郡多度津町大字西白方
 字川向792番1地先
 供用開始延長 L=35m
 至) 仲多度郡多度津町大字西白方
 字川向776番1地先

最小幅員W=18.4m

最大幅員W=23.8m

214.5 1号街渠 N=9.0
 (φ200)
 ック L=222.6 4号管渠 L=30.9

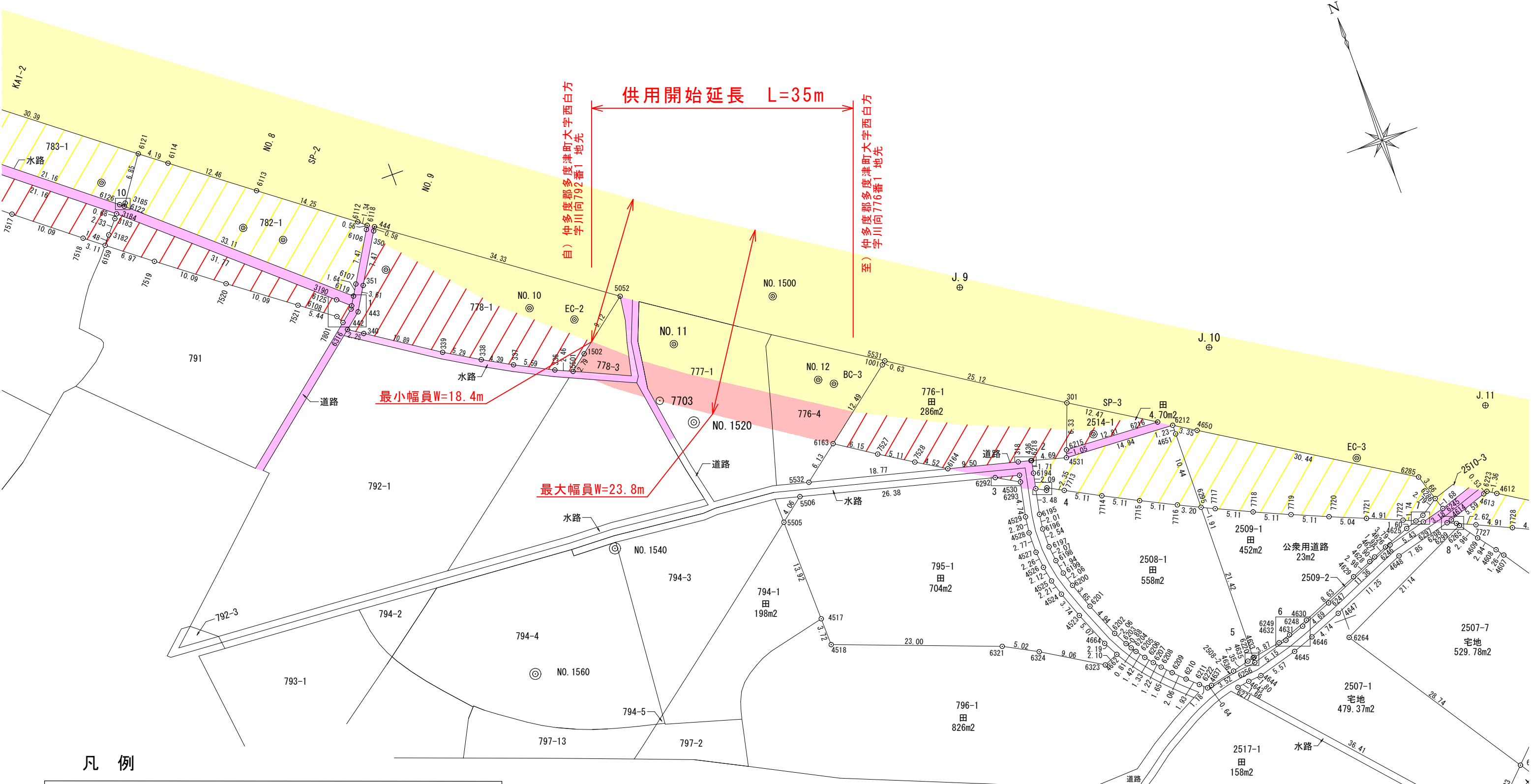
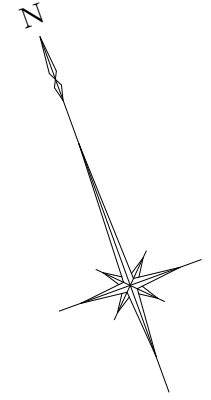
ガッター L=27.5 1号街渠 N=1.0
 (φ200)
 歩道境界ブロック L=28.4 4号管渠 L=3.4

ガッター L=158.5 1号街渠 N=...
 歩道境界ブロック L=163.9 4号管渠
 (φ200)
 ガードパイプ L=16.9

4号擁壁 L=46.0 9号擁壁 L=28.8 2号擁壁 L=28.4 4号擁壁 L=14.0 5号擁壁 L=41.7 6号擁壁 L=8.2

丈量図

S=1:500



供用開始延長 L=35m

自) 仲多度郡多度津町大字西白方
字川向792番1地先

至) 仲多度郡多度津町大字西白方
字川向776番1地先

最小幅員W=18.4m

最大幅員W=23.8m

凡例

供用開始区間	未供用区間
...所有権取得地	...買収済地
...国・市町所有地	...その他
...既県道敷地	